

Общество с ограниченной ответственностью
Экспертная организация «Развитие и осторожность»

УТВЕРЖДАЮ

Заместитель генерального директора
по научной работе, к. э. н.

_____ Н.А. Анисова
« ____ » _____ 2018 г.

**ОТЧЕТ
О НАУЧНО-ИССЛЕДОВАТЕЛЬСКОЙ РАБОТЕ**

**Разработка Стратегии социально-экономического развития
Сакского района Республики Крым до 2030 года и
Плана мероприятий по ее реализации**

**ПРОЕКТ СТРАТЕГИИ СОЦИАЛЬНО-ЭКОНОМИЧЕСКОГО РАЗВИТИЯ
САКСКОГО РАЙОНА РЕСПУБЛИКИ КРЫМ ДО 2030 ГОДА
(Том 2 по результатам 2 этапа)**

Руководитель работы

_____ И.В. Астраханцева
(подпись, дата)

Тюмень, Саки 2018

СПИСОК ИСПОЛНИТЕЛЕЙ

Руководитель темы,
канд. эконом. наук

(подпись, дата)

Н.А. Анисова (введение,
раздел 2.1)

Исполнители темы

(подпись, дата)

И.В. Астраханцева
(разделы 1, 2.2 – 2.3, 3.1)

(подпись, дата)

Л.Д. Бабаева (разделы
2.5, 3)

(подпись, дата)

Г.С. Кспоян (раздел 2.5)

(подпись, дата)

А.А. Малахова (раздел
2.4)

(подпись, дата)

Т.Н. Хамова (раздел 3.4)

Содержание

ВВЕДЕНИЕ.....	5
1 АНАЛИЗ СОЦИАЛЬНО-ЭКОНОМИЧЕСКОГО РАЗВИТИЯ САКСКОГО РАЙОНА РЕСПУБЛИКИ КРЫМ.....	8
1.1 Основные макроэкономические показатели и общие сведения о Сакском районе Республики Крым.....	8
1.2 Определение сильных и слабых сторон, возможностей и угроз социально-экономического развития Сакского района Республики Крым	48
2 ЦЕЛИ И ЗАДАЧИ СОЦИАЛЬНО-ЭКОНОМИЧЕСКОГО РАЗВИТИЯ МУНИЦИПАЛЬНОГО ОБРАЗОВАНИЯ САКСКИЙ РАЙОН РЕСПУБЛИКИ КРЫМ.....	78
2.1 Миссия, цели и задачи социально-экономического развития Сакского района Республики Крым.....	78
2.1.1 Экономическая политика.....	81
2.1.2 Социальная политика	84
2.2 Приоритеты социально-экономического развития Сакского района Республики Крым.....	87
2.3 Предложения и инвестиционные проекты по перспективным направлениям социально-экономического развития Сакского района Республики Крым.....	105
Межмуниципальные проекты	106
Веселовское сельское поселение.....	108
Вересаевское сельское поселение	110
Виноградовское сельское поселение.....	111
Воробьевское сельское поселение	112
Геройское сельское поселение	113
Добрушинское сельское поселение	114
Зерновское сельское поселение	116
Ивановское сельское поселение	117
Кольцовское сельское поселение	119
Крайненское сельское поселение	122
Крымское сельское поселение	123
Лесновское сельское поселение	126
Митяевское сельское поселение.....	128
Молочненское сельское поселение	129
Новофедоровское сельское поселение.....	131

Ореховское сельское поселение.....	133
Охотниковское сельское поселение.....	135
Ромашкинское сельское поселение.....	136
Сизовское сельское поселение.....	137
Столбовское сельское поселение.....	138
Суворовское сельское поселение.....	139
Уютненское сельское поселение.....	141
Фрунзенское сельское поселение.....	143
Штормовское сельское поселение.....	144
2.4 Схема перспективных зон и основных инвестиционных объектов, относящихся к приоритетным направлениям развития экономики Сакского района.....	147
2.5 Целевые показатели и их значения, сроки и этапы реализации Стратегии.....	151
3 СИСТЕМА СТРАТЕГИЧЕСКОГО УПРАВЛЕНИЯ.....	159
3.1 Механизмы реализации Стратегии.....	159
3.2 Участники стратегического управления и их функции.....	188
3.3 Система мониторинга и условия корректировки Стратегии.....	191
3.4 Информация о муниципальных программах, утверждаемых в целях реализации Стратегии.....	193
4 ОЖИДАЕМЫЕ РЕЗУЛЬТАТЫ РЕАЛИЗАЦИИ СТРАТЕГИИ.....	195

Введение

В условиях стремительных изменений, происходящих в социально-экономическом развитии страны и региона, мировые и государственные тенденции регионального развития требуют от муниципальных образований четких и конкурентоспособных планов по развитию территории.

Специфика экономики Сакского района, природно-географических условий, месторасположения, принятие документов стратегического, программно-целевого планирования на федеральном и региональном уровнях диктуют необходимость иметь достаточно обоснованные долговременные ориентиры и перспективы, владение которыми позволит не только принимать сбалансированные во всех отношениях решения, но и определять механизм их реализации, своевременно корректируя отклонения.

Способность определять четкие стратегические приоритеты и направления развития, улучшать инвестиционный климат, рационально распределять и повышать качество имеющихся ресурсов, содействовать бизнесу в создании устойчивых конкурентных преимуществ является залогом успеха на пути стабильного эффективного развития Сакского района.

Устойчивое социально-экономическое развитие муниципального образования зависит от того, насколько своевременно и эффективно органы местного самоуправления будут реагировать на вызовы внешнего мира, использовать внутренний потенциал. Именно поэтому главной задачей муниципального управления является разработка стратегии социально-экономического развития и плана мероприятий по ее реализации.

Разработка Стратегии социально-экономического развития Сакского района Республики Крым до 2030 года проводится с целью формулирования требуемого целевого видения будущего на основании единовременного выборочного исследования муниципальной экономики и социальной сферы с применением системного и стратегического анализа.

Стратегия социально-экономического развития Сакского района направлена на достижение следующих приоритетов (долгосрочных целей):

- развитие отраслей экономики как места для работы;
- решение социальных и инфраструктурных задач территории как места для жизни.

Методология

Методология разработки Стратегии социально-экономического развития Сакского района Республики Крым до 2030 года (далее – Стратегия) основывалась на следующих принципах:

- широкое привлечение населения, представителей бизнеса и общественных организаций к партнерству с органами местного самоуправления в процессе определения целей и задач стратегического развития;
- учет в Стратегии современных тенденций глобализации экономики, новейших методов и передового опыта стратегического управления муниципальными образованиями;

– разработка Стратегии от долгосрочного видения в перспективе до конкретных проектов и целевых программ;

– использование в процессе разработки и реализации Стратегии результатов современных экономических научно-прикладных разработок, достижений и опыта активных российских и зарубежных муниципальных образований, практического опыта и экспертного мнения сотрудников администрации Сакского района.

Концептуальные положения о процессе стратегического планирования

• Стратегия разрабатывается в многостороннем и конструктивном диалоге бизнеса, гражданского общества, органов государственной власти и органов местного самоуправления. Это позволяет снизить неопределенность будущего путем прояснения и согласования действий заинтересованных участников муниципального развития.

• Стратегия не является аналогом долгосрочного комплексного плана социально-экономического развития. Стратегия затрагивает только самое существенное для выживания, адаптации и развития муниципального образования в конкурентной рыночной среде. Стратегия касается лишь тех отраслей и сфер жизни, которые имеют определяющее значение для существования муниципального образования в каждый конкретный период, могут дать сильный импульс его развитию.

• Стратегия не является конечным планом, не подлежащим изменению. Она предполагает постоянное обновление, изменение приоритетных направлений в соответствии с изменившейся достигнутой ситуацией. При этом стратегические цели должны оставаться неизменными.

• В основе исследования лежит системный анализ, при котором любое явление рассматривается как совокупность взаимосвязанных элементов во внешней и внутренней среде.

При разработке Стратегии проведен стратегический анализ:

– структурный и динамический анализ социально-экономического развития, SWOT–анализ (выявление сильных и слабых сторон, возможностей и угроз развития);

– сравнительный анализ с другими муниципальными образованиями Республики Крым (построение Бостонских матриц);

– анализ опыта по развитию муниципальных образований;

– анализ Стратегии социально-экономического развития Республики Крым до 2030 года;

– анализ нормативных правовых актов Российской Федерации, Республики Крым и Сакского района;

– построение дерева целей;

– выделение приоритетов социально-экономического развития.

На основании результатов стратегического анализа разработана Стратегия и план мероприятий по ее реализации, содержащий конкретные программы,

инвестиционные проекты, инвестиционные предложения и отдельные мероприятия по развитию Сакского района.

1 Анализ социально-экономического развития Сакского района Республики Крым

1.1 Основные макроэкономические показатели и общие сведения о Сакском районе Республики Крым

Основные макроэкономические показатели муниципального образования Сакский район Республики Крым¹

- Сакский район – 24 сельских поселения, 79 населенных пунктов
- Общая площадь земель в пределах границ района – 2 257, 47 км²
 - доля в Республике Крым – 8,7%
- Расстояние от столицы Республики Крым г. Симферополя - 46 км
- Среднегодовая численность населения в 2017 г. – 76,2 тыс. чел.
 - снижение 2017/2016 гг. – на 0,1 %
- Среднесписочная численность работников по полному кругу организаций (без внешних совместителей) в 2017 г. – 3 474 чел.
 - темп роста 2017/2016 гг. – 112 %
- Среднемесячная номинальная начисленная заработная плата работников организаций в 2017 г. – 23 258 руб.
 - темп роста 2017/2016 гг. – 125,3 %
- Численность официально зарегистрированных безработных на конец 2017 г. – 229 чел.
 - темп роста 2017/2016 гг. – 101,3 %
- Уровень зарегистрированной безработицы в 2017 г. – 0,5 %
- Объем отгруженных товаров собственного производства, выполненных работ и услуг собственными силами в 2017 г. – 2 024,03 млн руб.
 - темп роста 2017/2016 гг. – 168,5 %
- Объем инвестиций в основной капитал организаций в 2017 г. – 915,9 млн руб.
 - темп роста 2017/2016 гг. – в 3,5 раза

Географическое положение

Сакский район расположен в степной зоне на западном побережье Крымского полуострова. На севере район граничит с Раздольненским и Черноморским районами, на юге - с Симферопольским районом, на востоке - с Красногвардейским районом, а на северо-востоке - с Первомайским районом, на западе омывается водами Черного моря.

Площадь Сакского района составляет 2,26 тыс. км² (8,7 % от общей площади Республики Крым) (рис. 1).

¹ Источники: Социально-экономический паспорт Сакского муниципального района по состоянию на 01.01.2018.



Рисунок 1 – Географическое положение муниципального образования Сакский район Республики Крым²

Климат и гидрография

Климат Сакского района причерноморский степной, характеризующийся солнечным сухим летом, теплой осенью и мягкой влажной зимой. Преобладающим направлением ветра в теплый период года является северо-восточное и юго-западное, в холодный период - северо-восточное.

Число дней со среднесуточной температурой выше 10 °С – 190 дней. В вегетационный период отмечается недостаточное количество осадков (210 мм) и засухи (80 дней). Количество солнечных дней – 255 дней в году.

Для зимнего периода характерны частые оттепели, отсутствие устойчивого снежного покрова, малая его высота – в среднем за зиму около 5 см.

На территории Сакского района нет рек и постоянных ручьев, имеются лишь озера с горько-соленой водой. Общая площадь озер составляет 114,5 км². Самые большие из них - оз. Сасык-Сиваш, оз. Донузлав, оз. Кызыл-Яр, оз. Богайлы, оз. Ойбурское. Озера почти все мелководные (в среднем 1 м глубина). Главную роль в их питании играет морская вода, которая фильтруется через пересыпь.

² Источник: www.krimchel.ru

Административно-территориальное устройство

Сакский район состоит из 24 муниципальных образований, в состав которых входят 79 населенных пунктов:

- Вересаевское с.п. – 2 768 чел. (3,4 % от общей численности населения Сакского района);
- Веселовское с.п. – 2 795 чел. (3,4 %);
- Виноградовское с.п. – 1 050 чел. (1,3 %);
- Воробьевское с.п. – 1 664 чел. (2,0 %);
- Геройское с.п. – 2 730 чел. (3,3 %);
- Добрушинское с.п. – 2 534 чел. (3,1 %);
- Зерновское с.п. – 1 341 чел. (1,6 %);
- Ивановское с.п. – 2 205 чел. (2,7 %);
- Кольцовское с.п. – 1 625 чел. (2,0 %);
- Крайненское с.п. – 2 696 чел. (3,3 %);
- Крымское с.п. – 2 704 чел. (3,3 %);
- Лесновское с.п. – 5 755 чел. (7,0 %);
- Митяевское с.п. – 6 460 чел. (7,9 %);
- Молочненское с.п. – 3 615 чел. (4,4 %);
- Новофедоровское с.п. – 5 473 чел. (6,7 %);
- Ореховское с.п. – 9 276 чел. (11,3 %);
- Охотниковское с.п. – 4 384 чел. (5,3 %);
- Ромашкинское с.п. – 2 650 чел. (3,2 %);
- Сизовское с.п. – 2 983 чел. (3,6 %);
- Столбовское с.п. – 1 302 чел. (1,6 %);
- Суворовское с.п. – 5 442 чел. (6,6 %);
- Уютненское с.п. – 5 250 чел. (6,4 %);
- Фрунзенское с.п. – 3 029 чел. (3,7 %);
- Штормовское с.п. – 2 512 чел. (3,1 %).

Административным центром Сакского района является г. Саки (не входит в состав района). Кроме того, на территории района расположен город Евпатория (не входит в состав района).

Через район проходит автодорога государственного значения Симферополь-Евпатория и однопутная электрифицированная железнодорожная линия Остряково-Евпатория.

Демография и миграционная активность

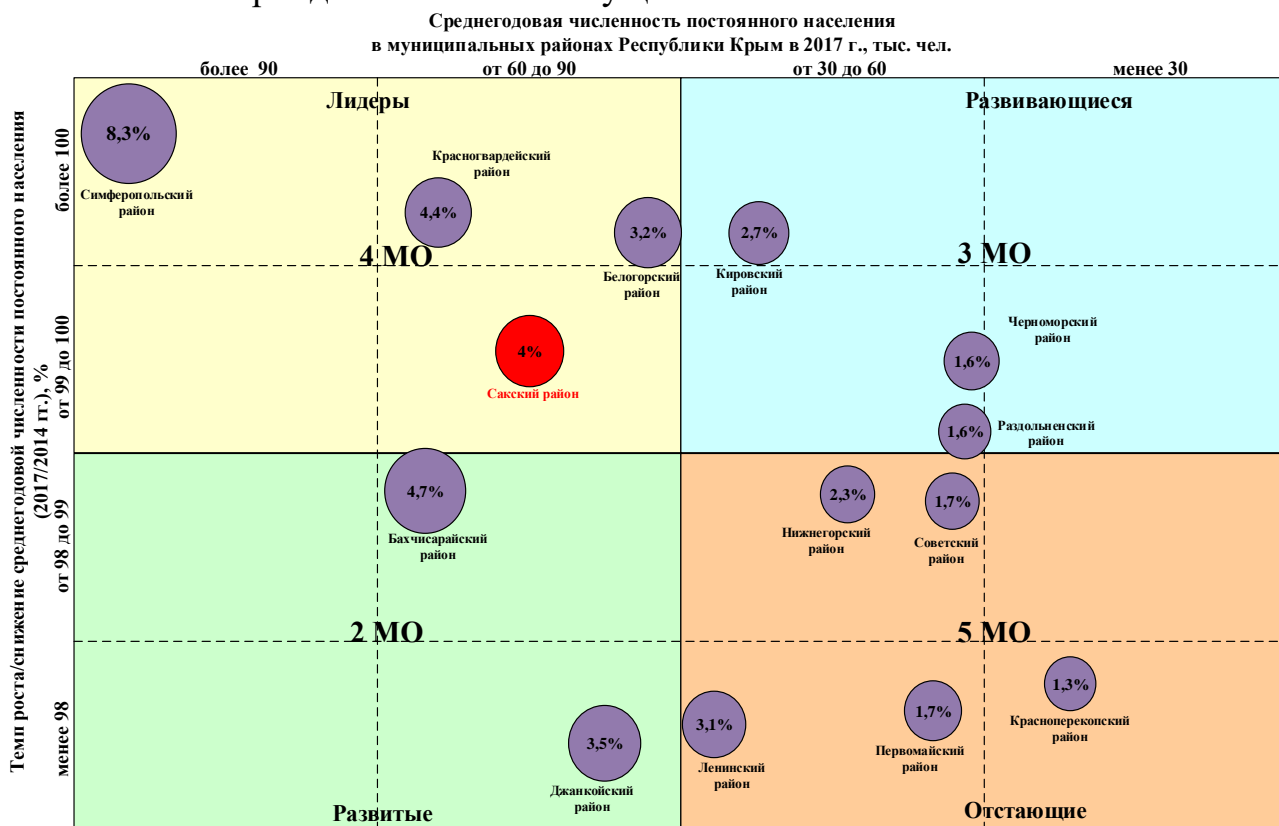
Основные данные³

- Численность постоянного населения в 2017 г. – 76,4 тыс. чел.
– темп роста 2017/2016 гг. – 100 %
- Среднегодовая численность населения в 2017 г. – 76,2 тыс. чел.
– снижение 2017/2016 гг. – на 0,1 %

³ Источники: Социально-экономический паспорт Сакского муниципального района по состоянию на 01.01.2018.

- Доля населения Сакского района в общей численности населения Республики Крым в 2017 г. – 4 %
- Число родившихся в январе-ноябре 2017 г. – 673 чел.
– снижение 2017/2016 гг. – на 18 %
- Число умерших в январе-ноябре 2017 г. – 894 чел.
– снижение 2017/2016 гг. – на 5 %
- Естественная убыль населения в январе-ноябре 2017 г. – -221 чел.
- Численность населения в трудоспособном возрасте в 2016 г. – 44 575 чел.
– снижение 2017/2016 гг. – на 104,6 %
- Доля населения в трудоспособном возрасте в общей численности населения Сакского района в 2017 г. – 58 %
- Прибыло населения в январе-ноябре 2017 г. – 1 545 чел.
– темп роста 2017/2016 гг. – 142 %
- Выбыло населения в январе-ноябре 2017 г. – 1 054 чел.
– снижение 2017/2016 гг. – на 13 %
- Миграционный прирост в январе-ноябре 2017 г. – 491 чел.

Сакский район находится в группе муниципальных районов с наибольшей среднегодовой численностью населения (с долей более 4 % от общей численности населения Республики Крым) (рис. 2). При этом численность населения за период с 2014-2017 гг. существенно не изменилась.



Примечание: размер круга определяет среднегодовую численность населения относительно рассматриваемых муниципальных районов, значение - долю рассматриваемого муниципального района в общей численности населения Республики Крым в 2017 г.

Рисунок 2 – Бостонская матрица сравнения Сакского района по существующей демографической ситуации в сопоставимых муниципальных районах Республики Крым в 2017 г.

Миграционный отток населения Сакского района является основной причиной снижения численности постоянного населения района. Основными причинами миграционного оттока населения в районе являются:

- ощущение изолированности территории (удаленность от столиц, общественной, культурной, спортивной жизни, крупных торговых и развлекательных центров, центров образования);
- слаборазвитая инфраструктура основных видов транспорта;
- недостаточный уровень благоустройства среды проживания;
- неполный охват территории района современной инфраструктурой связи и коммуникации (отсутствие высокоскоростного подключения к сети интернет в части населенных пунктов).

Сакский район относится к группе муниципальных районов, подверженных общей тенденции к миграционному оттоку населения, но сохраняющих положительную динамику роста численности населения (рис. 3).

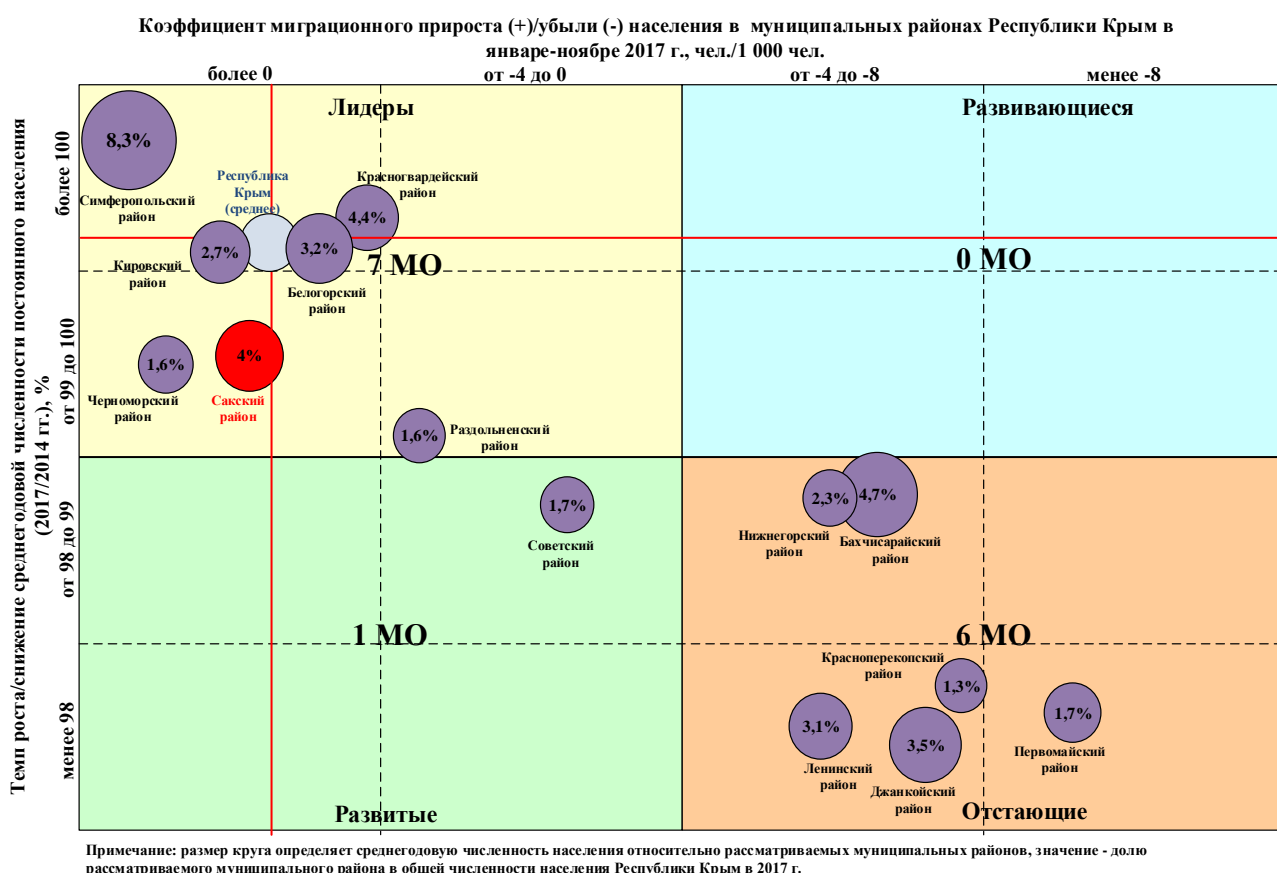


Рисунок 3 – Бостонская матрица сравнения Сакского района по миграционной активности населения в сопоставимых муниципальных районах Республики Крым в 2017 г.

Основная задача Сакского района заключается в преодолении имеющихся негативных тенденций в демографической ситуации и создании благоприятных условий для стабилизации и роста численности постоянного населения. Необходимо создание благоприятной экономической конъюнктуры, способствующей привлечению и закреплению на территории района населения трудоспособного возраста.

Выводы:

1. Снижение рождаемости (8,8 чел./1000 чел. в 2017 г., снижение 2017/2013 гг. – на 22 %) при сохранении уровня рождаемости ниже средних значений по Республике Крым в 2014 – 2017 гг. в среднем на 3 %.

2. Отрицательное значение естественного прироста населения (в 2017 г. – -210 чел.) при одновременном снижении смертности (коэффициент смертности населения снизился на 21 % в 2017 г. по сравнению с 2015 г., 11,7 чел./1000 чел. в 2017 г.).

3. Нестабильность миграционных процессов: существенные колебания числа прибывших и выбывших с территории района в течение 2014 – 2017 гг.

4. Увеличение числа лиц, прибывших на жительство в район, с 966 чел. в 2014 г. до 1 054 чел. в 2017 г.

5. Дисбаланс возрастной структуры населения: недостаточно высокая доля населения в трудоспособном возрасте (58 % в 2017 г., оптимальное значение – не менее 65 %) и рост доли населения старше трудоспособного возраста (с 26 % в 2014 г. до 28 % в 2017 г.).

6. Постепенное снижение миграционного прироста (с 613 чел. в 2014 г. до 491 чел. в 2017 г.).

Труд и занятость

Основные данные⁴

- Среднесписочная численность работников организаций в 2017 г. – 3 474 чел.
 - темп роста 2017/2016 гг. – 108,9 %
- Доля занятых на малых предприятиях в 2015 г. – 31,8 %
- Численность официально зарегистрированных безработных на конец 2017 г. – 229 чел.
 - темп роста 2017/2016 гг. – 101,3 %
- Уровень зарегистрированной безработицы в 2017 г. – 0,5 %
- Среднемесячная номинальная начисленная заработная плата работников организаций в 2017 г. – 23 258 руб.
 - темп роста 2017/2016 гг. – 125,3 %
- Прожиточный минимум трудоспособного населения в 2017 г. – 10 112 руб.
 - снижение 2017/2016 гг. – на 3 %

Уровень занятости на территории Сакского района в течение 2014 -2017 гг. характеризуется как стабильный (темп роста 2017/2014 гг. – 101,3 %).

Отношение среднемесячной заработной платы к прожиточному минимуму трудоспособного населения в 2017 г. составило 2,3 (в 2016 г. – 1,8). При этом следует отметить, разница между показателями имеет тенденцию к увеличению, что отражает относительный рост уровня жизни населения.

⁴ Источник: Основные показатели социально-экономического положения муниципальных образований Республики Крым, [www. http://crimea.gks.ru](http://crimea.gks.ru)

Сакский район находится в группе муниципальных районов с высокими темпами роста уровня заработной платы, превышающими среднее значение по Республике Крым (Сакский район – 125,3 %, Республика Крым – 123,2 %) (рис. 4).

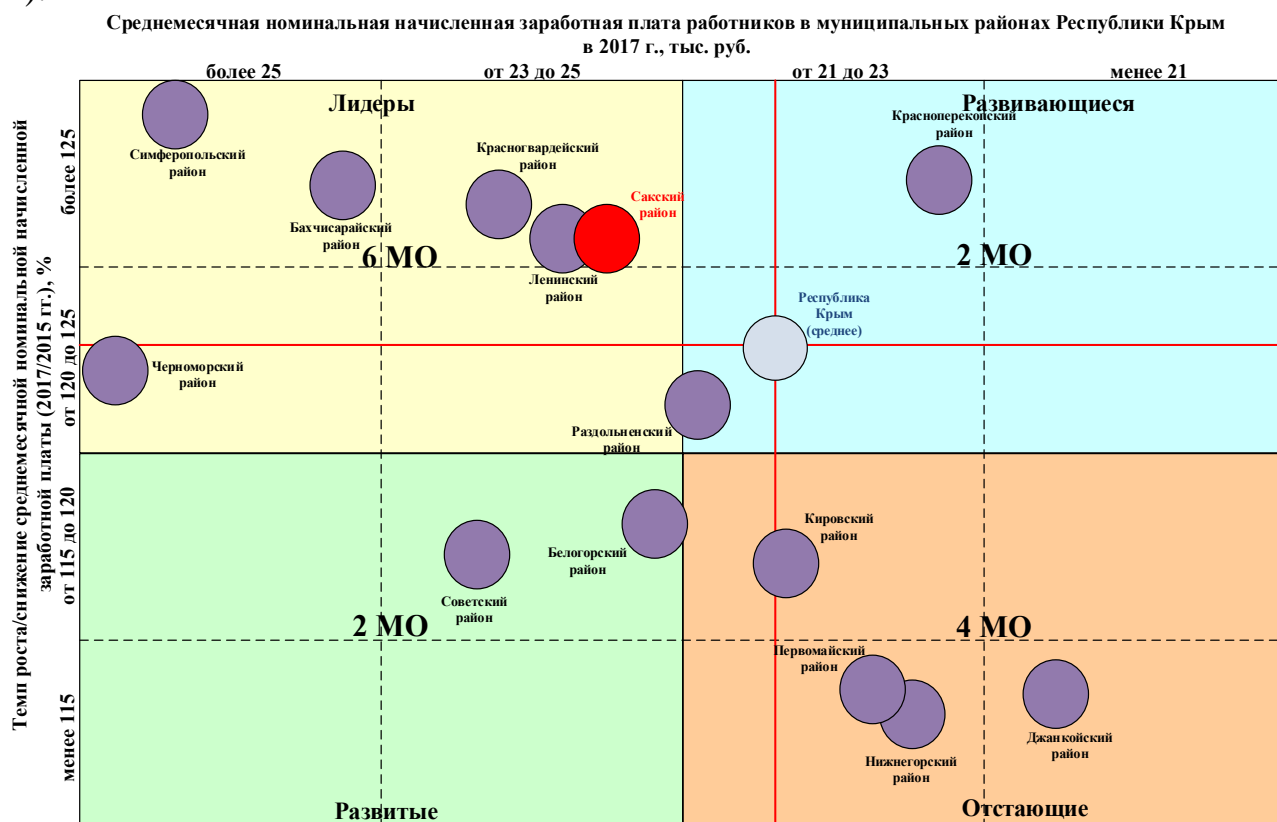


Рисунок 4 – Бостонская матрица сравнения Сакского района по уровню среднемесячной заработной платы работников в сопоставимых муниципальных районах Республики Крым в 2017 г.

Развитие агропромышленного комплекса, в первую очередь сельского хозяйства, как приоритетного направления развития экономики Сакского района, будет способствовать сохранению и созданию новых рабочих мест, привлечению и закреплению трудовых ресурсов в районе.

Выводы

1. Наибольший удельный вес занятого населения Сакского района сконцентрирован в образовании (48 %) и сельском хозяйстве (17 %).
2. Высокая доля занятых на малых и средних предприятиях (в 2015 г. – 31,8%).
3. Увеличение численности официально зарегистрированных безработных (с 226 чел. в 2016 г. до 229 чел. в 2017 г.).
4. Существенная дифференциация заработной платы работников различных отраслей и видов экономической деятельности.
5. Уровень заработной платы в Сакском районе на 19 % ниже среднего по Республике Крым при одновременном росте среднемесячной номинальной начисленной заработной платы работников по району (темп роста 2017/2016 гг. – 125,3 %).

Экономическое развитие

Агропромышленный комплекс

Основные данные⁵

- Производство сельскохозяйственной продукции в хозяйствах всех категорий в 2016 г. – 4 895,3 млн руб.
 - темп роста 2016/2015 гг. – 105,7 %
 - продукция растениеводства – 3 325,3 млн руб.
 - темп роста 2016/2015 гг. – 116,4 %
 - продукция животноводства – 1 570,1 млн руб.
 - снижение 2016/2015 гг. – на 11,5 %
- Производство продукции растениеводства в хозяйствах всех категорий в 2017 г.:
 - зерновые и зернобобовые культуры, всего – 143,7 тыс. т
 - темп роста 2017/2016 гг. – 112,5 %
 - масличные культуры – 15,3 тыс. т
 - снижение 2017/2016 гг. – на 20,3 %
 - овощи – 21,9 тыс. т
 - снижение 2017/2016 гг. – на 23,1 %
 - картофель – 9,9 тыс. т
 - снижение 2017/2016 гг. – на 6,3 %
 - плоды и ягоды – 8,2 тыс. т
 - темп роста 2017/2016 гг. – 118,1 %
 - виноград – 3,6 тыс. т
 - темп роста 2017/2016 гг. – 148,4 %
- Производство продукции животноводства в хозяйствах всех категорий в 2017 г.:
 - мясо (производство скота и птицы на убой в живом весе) – 4,9 тыс. т
 - снижение 2017/2016 гг. – на 16,1 %
 - молоко – 16,6 тыс. т
 - снижение 2017/2016 гг. – на 13,4 %
 - яйца – 72,9 млн шт.
 - темп роста 2017/2016 гг. – 101,1 %

Сакский район является одним из основных сельскохозяйственных районов Республики Крым. По объему производства сельскохозяйственной продукции в хозяйствах всех категорий Сакский район в 2016 г. находился на пятом месте среди муниципальных районов Республики Крым.

⁵ Источники:

1. Данные Управления Федеральной службы государственной статистики по Республике Крым и г. Севастополю <http://crimea.gks.ru>
2. Статистический бюллетень «Посевные площади, валовые сборы, урожайность сельскохозяйственных культур со всех земель Республики Крым в 2017 году» КРЫМСТАТ
3. Статистический бюллетень «Индикаторы в разрезе муниципальных образований Республики Крым в январе-декабре 2017 году» КРЫМСТАТ

Сакский район по уровню развития сельского хозяйства относится к группе «Развивающихся» муниципальных районов. По объему производства продукции сельского хозяйства в хозяйствах всех категорий в расчете на душу населения Сакский район занимает 10-е место среди 14 муниципальных районов Республики Крым (64,21 тыс. руб./чел., темп роста 2016/2015 гг. – 105,7 % (выше среднего среди муниципальных районов)) (рис. 5).

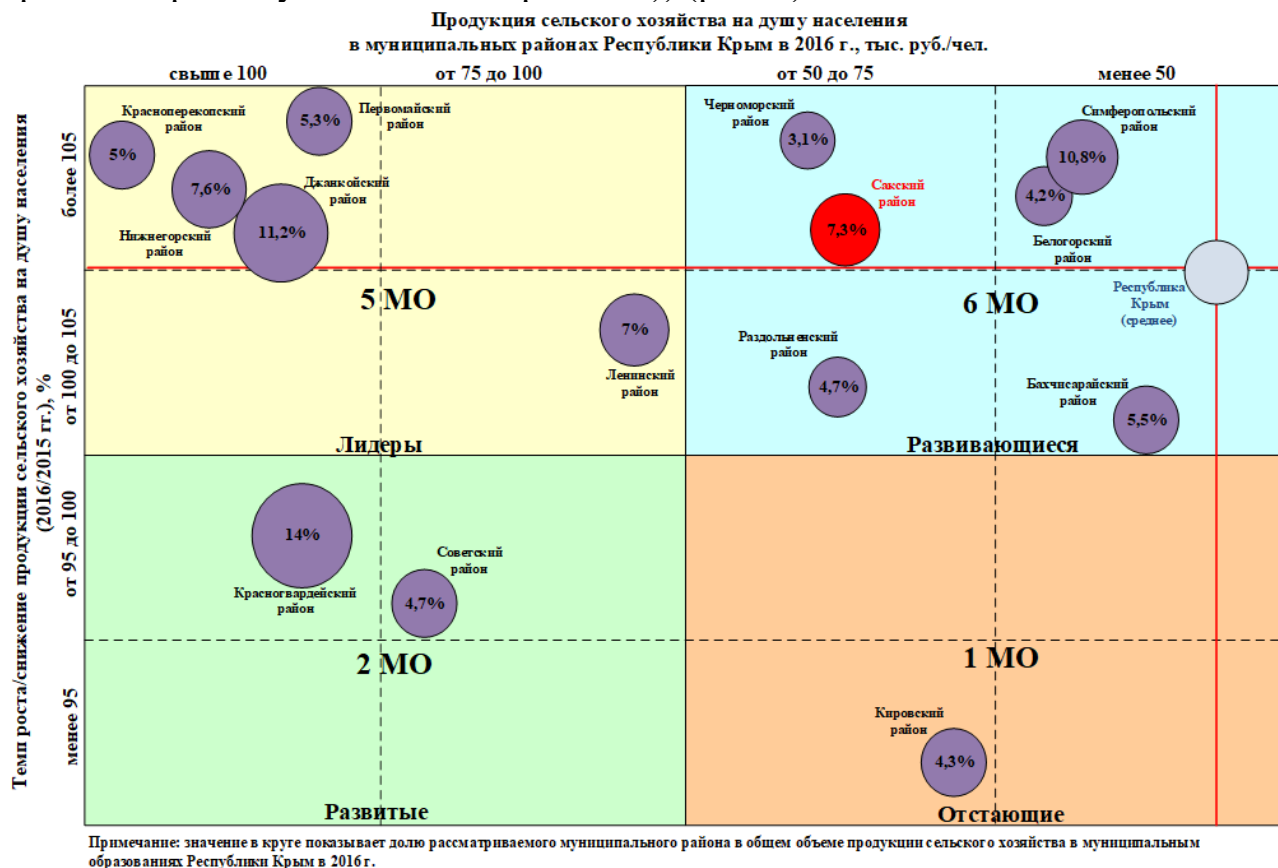


Рисунок 5 – Бостонская матрица по производству сельскохозяйственной продукции в муниципальных районах Республики Крым в 2016 г.

Агропромышленный комплекс является одним из основных направлений развития Сакского района.

Перспективы развития:

- в растениеводстве перспективные направления - овощеводство, садоводство, виноградарство за счет использования новых высокопродуктивных сортов сельскохозяйственных культур, внедрения интенсивных технологий выращивания и ресурсосберегающие системы орошения (капельный полив), приобретения современной сельскохозяйственной техники;
- в животноводстве – увеличение численности поголовья всех видов сельскохозяйственных животных и птиц за счет собственного воспроизводства, реконструкции и расширения производственных мощностей;
- реконструкция существующих производственных мощностей сельскохозяйственных предприятий.

В Сакском районе существует потенциал для формирования агропромышленно-пищевого кластера. Для этого помимо развития сельскохозяйственного производства необходимо создавать предприятия по

производству продуктов питания, развивать складскую и закупочную деятельность.

Выводы:

1. Сакский район является одним из основных сельскохозяйственных районов Республики Крым.

2. В Сакском районе существует потенциал развития агропромышленно-пищевого кластера.

3. За период 2016-2017 гг. наблюдается спад производства отдельных видов продукции растениеводства (масличные культуры – на 20,3 %, овощей – на 23,1 %, картофеля – на 6,3 %) и животноводства (мяса (в живом весе) – на 16,1 %, молока – на 13,4 %).

4. Площадь посевных площадей за рассматриваемый период увеличилась на 3 %.

5. Государственная поддержка позволяет сельскохозяйственным производителям расширять производство и реализовывать инвестиционные проекты.

Проблемы:

1. Прекращение подачи воды по Северо-Крымскому каналу привело к полному прекращению использования воды на полив и орошение земель.

2. Дефицит кадров – производственного персонала (трактористы, комбайнеры, зоотехники, ветврачи).

3. Проблема доступа к кредитным ресурсам.

4. Износ основных фондов сельскохозяйственных предприятий.

Лечебно – оздоровительный комплекс

Основные данные⁶

- Количество здравниц на 01.01.2018 – 12 ед., из них
 - пансионатов – 4 ед.
 - пансионатов с лечением – 1 ед.;
 - баз отдыха – 6 ед.;
 - детский оздоровительный лагерь – 1 ед.
- Наличие койко-мест на 01.01.2018 – 2 301 ед.
- Количество отдохнувших в 2017 г. – 3 792 чел.

Сакский район уникален своими месторождениями лечебных грязей, источниками минеральных вод. Наличие таких природных ресурсов является основным конкурентным преимуществом лечебно-оздоровительного комплекса Сакского района.

Исследования скважин в с. Зерновое (2 ед.) и с. Низинное (1 ед.) (Зерновское сельское поселение) показали, что физико-химические свойства рассматриваемых минеральных вод допускают их комплексное использование путем организации промышленного розлива и водолечения в санаторно-курортных условиях.

⁶ Источник: Социально-экономический паспорт Сакского муниципального района по состоянию на 01.01.2018.

В настоящее время существуют ограничения для развития лечебно-оздоровительного комплекса, связанные с изношенностью транспортной и коммунальной инфраструктур района и сложностью осуществления инвестиционной деятельности (сложность оформления земельных участков, слабое развитие банковского сектора).

Выводы:

1. Сакский район обладает природно-ресурсным и рекреационным потенциалом для развития лечебно-оздоровительного отдыха. Особая ценность заключается в возможности сочетания климатического и бальнеологического методов лечения.

2. Для развития лечебно-оздоровительного комплекса необходимо проведение исследований состава, лечебных свойств и запасов минеральных вод, организация работ по разведке и оценке состава грязевых месторождений с последующим формированием реестра лечебных ресурсов Сакского района и реестра инвестиционных проектов по их освоению.

3. Для обеспечения доступности и инвестиционной привлекательности имеющихся ресурсов необходима модернизация транспортной и коммунальной инфраструктур.

Туристский комплекс

Основные данные⁷

- Число коллективных средств размещения в 2017 г. – 34 ед.
 - темп роста 2017/2015 гг. – 154,5 %
- Число мест в коллективных средствах размещения в 2017 г. – 3 102 ед.
 - темп роста 2017/2015 гг. – 108,0 %

Сакский район обладает значительными рекреационными ресурсами. На территории района существует потенциал для развития многих видов туризма: пляжный, лечебно-оздоровительный, культурно-познавательный, спортивный, экологический, яхтенный и т.д.

Общая протяженность береговой линии Сакского района составляет 65 км.

Проблемным вопросом для Сакского района являются так называемые «дикие» пляжи, находящиеся за границами территорий населенных пунктов. Проблемой таких пляжей является отсутствие необходимой инфраструктуры и благоустройства. Купание в необорудованных местах может представлять угрозу для отдыхающих в связи с отсутствием спасательных постов. Кроме того, отсутствие урн и контейнеров для мусора приводит к загрязнению прибрежной полосы. Решением данной проблемы является закрепление береговой линии, находящейся за границами населенных пунктов, но в пределах границ муниципальных образований, за сельскими поселениями.

С введением в эксплуатацию Крымского моста ожидается увеличение потока туристов в Республику Крым до 8 - 10 млн человек.

⁷ Источник: База данных показателей муниципальных образований Федеральной службы государственной статистики <http://www.gks.ru>

Для комплексного решения проблемы размещения туристов необходимо введение обязательной инвентаризации и классификации средств размещения, строительство новых отелей различных категорий, модернизация и реконструкция существующих пансионатов и баз отдыха.

В настоящее время на территории Сакского района сложилось очаговое распространение объектов рекреационного потенциала в степной части района (охота, спортивная рыбалка на севере оз. Донузлав и других внутренних водоемах, объектов познавательного туризма – памятников истории и культуры, природных памятников), в связи с чем необходима организация единой системы туристских маршрутов, объединяющей все эти объекты.

Стратегическим направлением в сфере туристского комплекса является создание современной конкурентоспособной туристско-рекреационной отрасли, предлагающей различные виды туризма.

Выводы:

1. Сакский район обладает значительный потенциалом для развития различных направлений туризма.

2. Наблюдается рост числа коллективных средств размещения (в 2017 г. – 34 ед., темп роста 2017/2015 гг. – 154,5 %) и числа мест в коллективных средствах размещения (в 2017 г. – 3 102 ед., темп роста 2017/2015 гг. – 108,0 %).

3. Для развития туристского комплекса необходима разработка комплекса мер по формированию туристкой инфраструктуры и реконструкция транспортной и коммунальной инфраструктур.

Промышленное производство

Основные данные⁸

- Объем отгруженных товаров собственного производства, выполненных работ и услуг собственными силами организаций (промышленное производство) в 2017 г. – 2 024,0 млн руб.
– темп роста 2017/2016 гг. – 168,5 %

Основными отраслями промышленности в Сакском районе являются добыча нерудных строительных материалов (известняков, песчано-гравийной смеси).

На территории Сакского района происходит добыча камня-ракушечника, используемого при строительстве жилых домов. На сегодняшний день действуют больше 50 карьеров по добыче камня-ракушечника. Помимо этого, на территории Сакского района разрабатывается около 30 месторождений по добыче пильных известняков.

Разведанные запасы песчано-гравийной смеси в объеме 3,5 млн м³ сосредоточены в районе оз. Сасык-Сиваш.

На озере Сасык-Сиваш (с. Прибрежное) осуществляется добыча уникальной розовой морской соли.

⁸ Источник: База данных показателей муниципальных образований Федеральной службы государственной статистики <http://www.gks.ru>

Обрабатывающая промышленность

Обрабатывающая промышленность Сакского района представлена в основном производством строительных материалов и пищевой промышленностью.

Базовыми направлениями производства строительных материалов являются производство железобетонных изделий и стеновых материалов.

В районе действует собственная перерабатывающая база сельскохозяйственной продукции, которая представлена переработкой семян подсолнечника, производством мяса, муки, хлебобулочных изделий.

Выводы

1. Высокий уровень физического и морального износа основных фондов, а также недостаток собственных средств на их обновление и модернизацию.

2. Недостаточный уровень производства инновационной продукции и, как следствие, недостаточный уровень конкурентоспособности продукции товаропроизводителей.

3. Сокращение экспортного потенциала.

Инвестиционная и инновационная деятельность

Основные данные⁹

- Инвестиции в основной капитал (без субъектов малого предпринимательства и объема инвестиций, не наблюдаемых прямыми статистическими методами) – 915,9 млн руб.
 - темп роста 2017/2015 гг. – в 3,8 раза
- Объем инвестиций в основной капитал (за исключением бюджетных средств) в расчете на 1 жителя в 2017 г. - 3 842,6 руб.
 - темп роста 2017/2015 гг. – в 6 раз

По объему внебюджетных инвестиций в основной капитал в расчете на 1 жителя (3 842,6 руб./чел. в 2017 г.) Сакский района находится на 5-м месте среди муниципальных районов Республики Крым и входит в группу муниципальных районов-лидеров по значению данного показателя (рис. 6). Доля Сакского района в общем объеме внебюджетных инвестиций в основной капитал муниципальных районов Республики Крым в 2017 г. составила 1,5 %.

⁹ Источники: статистические сборники «Статистический ежегодник Республики Крым. 2016» и «Инвестиции в основной капитал по муниципальным образованиям в январе-декабре 2017 года», опубликованный на официальном сайте Управления Федеральной службы государственной статистике по Республике Крым и г. Севастополю - <http://crimea.gks.ru/>

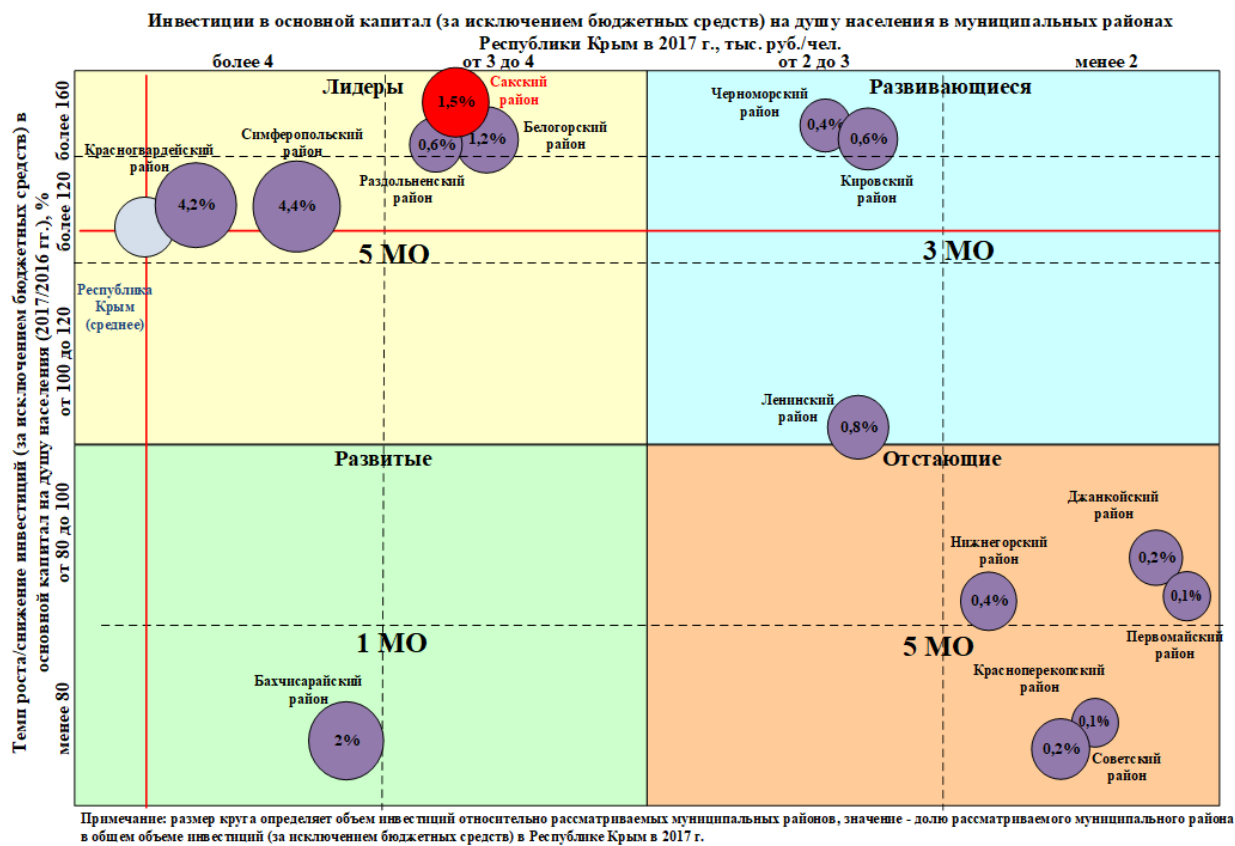


Рисунок 6 - Бостонская матрица сравнения Сакского района по уровню развития инвестиционной деятельности в сопоставимых муниципальных районах Республики Крым в 2017 г.

В настоящее время развитие инновационной деятельности как в целом в Республике Крым, так и в Сакском районе, характеризуется некоторыми проблемами:

- 1) отсутствует инновационная инфраструктура, необходимая предприятиям, использующим инновации, и организациям научно-технической сферы;
- 2) отсутствует механизм коммерциализации и передачи созданных передовых технологий организациям для внедрения в производство;
- 3) недостаточно развит спрос организаций реального сектора экономики на перспективные с точки зрения коммерческого применения результаты инновационной деятельности;
- 4) имеется дефицит квалифицированных специалистов по коммерциализации научно-технических разработок и управлению результатами инновационной деятельности.

Выводы:

1. Рост инвестиций в основной капитал (без субъектов малого предпринимательства и объема инвестиций, не наблюдаемых прямыми статистическими методами) (в 2017 - 915,9 млн руб., темп роста 2017/2015 гг. – в 3,8 раза), т. ч. инвестиций из внебюджетных источников (в расчете на 1 жителя в 2017 г. - 3 842,6 руб., темп роста 2017/2015 гг. – в 6 раз).

2. Большое количество инвестиционных проектов, планируемых на территории Сакского района, реализация которых повлечет развитие малого и

среднего предпринимательства, создание новых рабочих мест, увеличение налоговых поступлений, развитие инфраструктуры района и улучшение качества жизни населения.

Развитие малого и среднего предпринимательства

Основные данные

- Количество малых и средних предприятий на 10 тыс. чел. населения в 2017 г. – 300 ед.
– темп роста 2017/2015 гг. – 131 %
- Доля среднесписочной численности работников (без внешних совместителей) малых и средних предприятий в среднесписочной численности работников (без внешних совместителей) всех предприятий и организаций в 2015 г. – 31,8 %

Традиционно малый и средний бизнес осваивает и развивает торговлю, промышленность, предоставление услуг, строительство.

Для решения проблем, связанных с ведением бизнеса субъектов малого и среднего предпринимательства, в Сакском районе утвержден план мероприятий («дорожная карта»), нацеленный на упрощение условий ведения бизнеса.

Сакский район находится в группе развивающихся районов по числу субъектов малого предпринимательства на 10 000 чел. населения (значение показателя по Сакскому району на 40 % ниже среднего значения по Республике Крым) (рис. 7).

В целом уровень развития предпринимательства в Сакском районе на фоне других муниципальных районов Республики Крым можно охарактеризовать как невысокий.

Несмотря на сложные условия для ведения бизнеса (сложность процедуры по оформлению документов, недостаточное финансирование, отсутствие свободных земель, засушливость почв и т.д.), предпринимательство оказывает существенное влияние на экономическое развитие Сакского района.

Дальнейшее развитие малого и среднего предпринимательства как рыночного института, обеспечивающего формирование конкурентной среды Сакского района, занятость населения и стабильность налоговых поступлений возможно за счет развития перспективных направлений деятельности, оказания финансовой помощи субъектам малого и среднего предпринимательства.

Основные проблемы и тенденции развития:

1. Высокие риски ведения предпринимательской деятельности, ограниченность финансовых ресурсов и банковского кредитования.
2. Недостаток квалифицированных кадров.
3. Неудовлетворительное состояние транспортной инфраструктуры.
4. Отсутствует реестр инвестплощадок, способствующий информационному содействию по привлечению инвесторов на территорию Сакского района.
5. Рост числа субъектов малого среднего предпринимательства за период 2015-2017 гг. на 31 %.

6. Развитие перспективных направлений деятельности: туризм, АПК (виноградарство, переработка сельскохозяйственной продукции), рыболовство и рыбоводство.

7. Повышение правовой грамотности предпринимателей в части действующего законодательства.

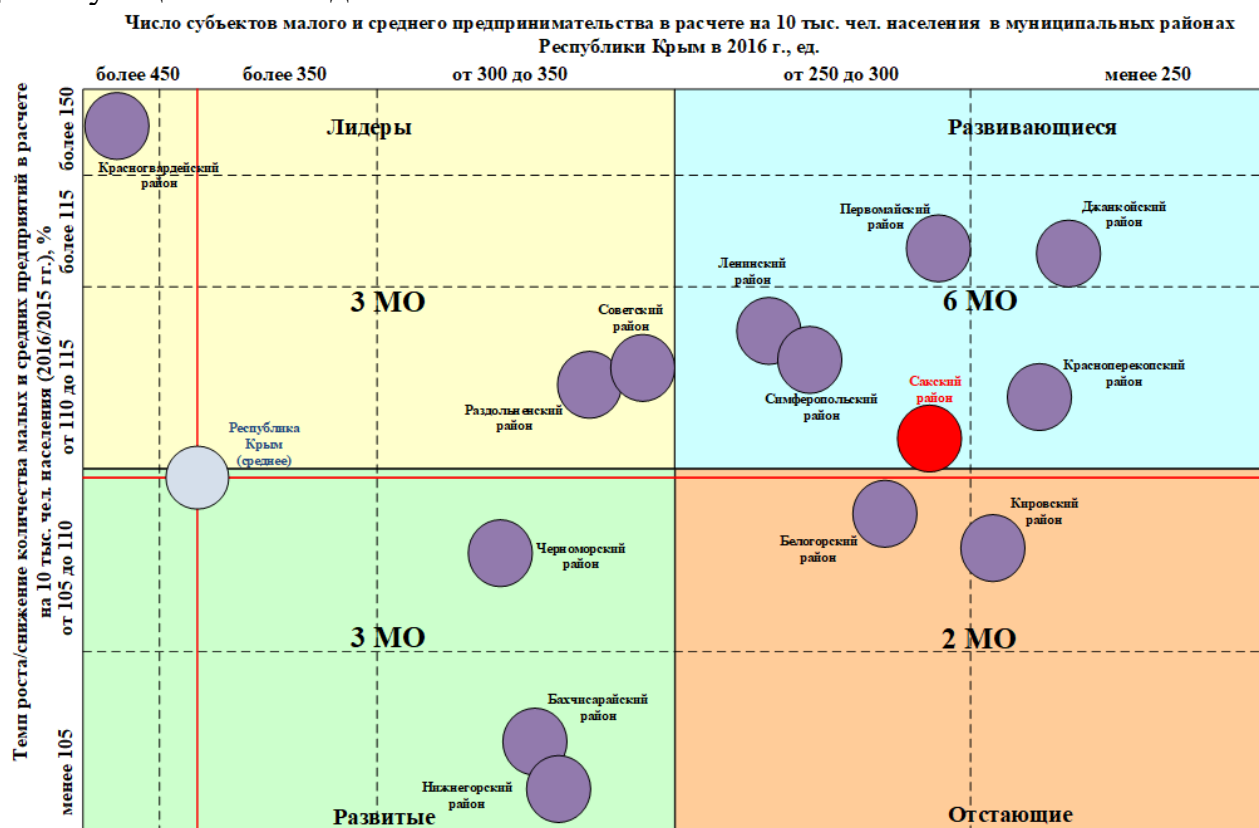


Рисунок 7 – Бостонская матрица сравнения Сакского района по уровню развития малого и среднего предпринимательства в сопоставимых муниципальных районах Республики Крым в 2016 г.

Потребительский рынок и сфера услуг Основные данные¹⁰

- Оборот розничной торговли (без субъектов малого предпринимательства) по данным Крымстата в 2017 г. – 35,6 млн руб.
– снижение 2017/2016 гг. – на 4,2 % (причина снижения показателя – сокращение количества подотчетных предприятий торговли в связи с переходом в статус ИП)
- Оборот розничной торговли на душу населения в 2017 г. – 468 руб./чел.
- Доля оборота розничной торговли Сакского района в общем обороте розничной торговли Республики Крым в 2017 г. – 0,1 %.

Сфера потребительского рынка и услуг является привлекательной для малого и среднего бизнеса. В данной сфере работают 2/3 субъектов малого и среднего предпринимательства.

¹⁰ Источники:

1. Данные Федеральной службы государственной статистики, www.gks.ru.
2. Социально-экономический паспорт Сакского муниципального района по состоянию на 01.01.2018.

Сакский район находится в группе районов с недостаточно высоким уровнем развития сектора розничной торговли (рис. 8). По данным государственной статистики в 2017 г. оборот розничной торговли в расчете на одного жителя Сакского района был самый низкий среди муниципальных районов Республики Крым. На долю Сакского района приходится 0,1 % от общего оборота розничной торговли в муниципальных образованиях Республики Крым¹¹.

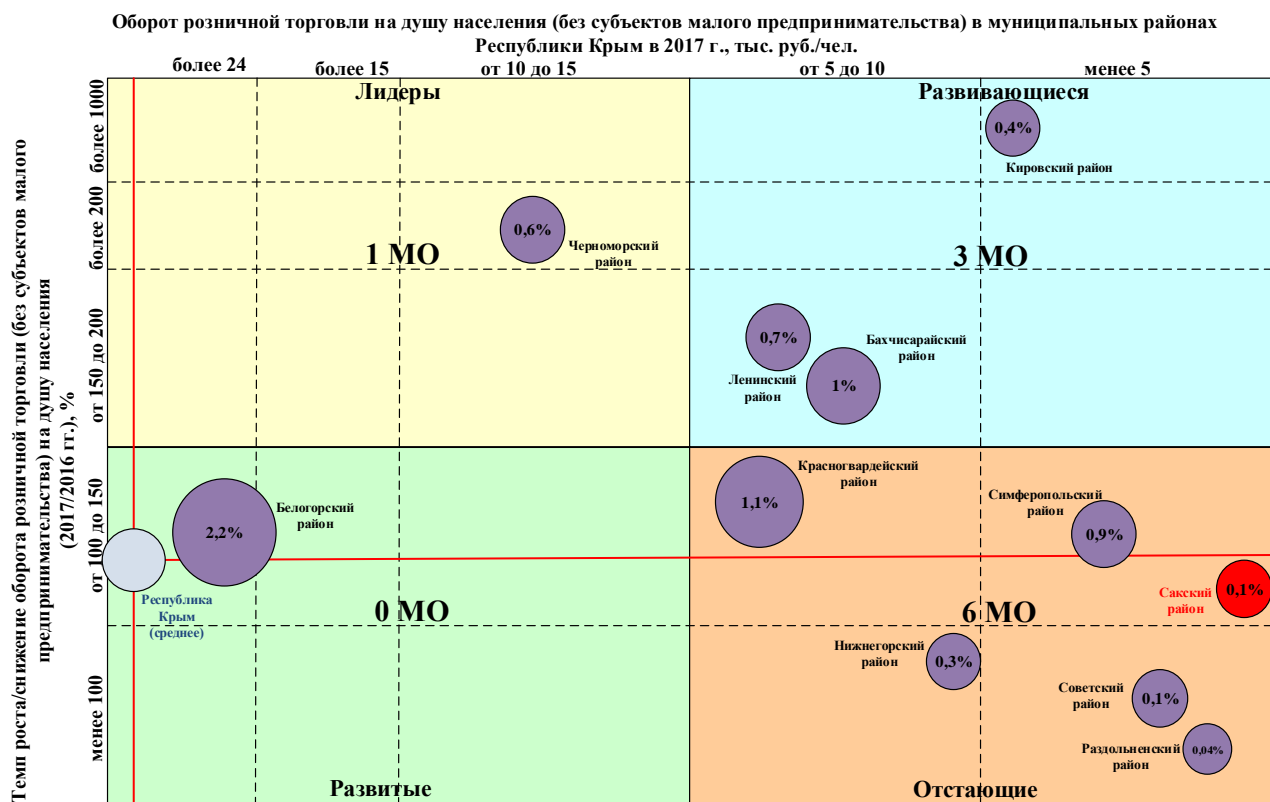


Рисунок 8 – Бостонская матрица сравнения Сакского района по уровню развития розничной торговли в сопоставимых муниципальных районах Республики Крым в 2017 г.

Однако следует отметить, что объем оборота розничной торговли (без субъектов малого предпринимательства) не может в полной мере охарактеризовать состояние розничной торговли в целом по району.

В Сакском районе необходимо дальнейшее развитие инфраструктуры потребительского рынка, создание условий для наиболее полного удовлетворения потребностей населения в качественных товарах и услугах, совершенствование форм и улучшение качества торгового и бытового обслуживания, а также налаживания торговых отношений с муниципальными образованиями Республики Крым и других субъектов Российской Федерации.

¹¹ Оценка произведена по данным государственной статистики, которые формируются на основании выборочного обследования предприятий розничной торговли с распространением полученных данных выборочных обследований на генеральную совокупность объектов наблюдения.

Выводы:

1. В районе наблюдается рост количества объектов розничной торговли (темп роста 2017/2016 гг. – 103,8 %) и предприятий общественного питания (темп роста 2017/2016 гг. – 102,3 %), что свидетельствует о положительном векторе развития сферы торговли.

2. Наблюдается ряд сдерживающих факторов в развитии розничной торговли в районе:

- недостаточная развитость современных форм торгового обслуживания населения, неразвитость дистанционной торговли;
- устаревшая материально-техническая база, отсутствие современного оборудования и новых технологий;
- низкая привлекательность сельских территорий для ведения бизнеса.

Образование

Основные данные¹²

- Число дошкольных образовательных учреждений в 2017 г. – 31 ед.
 - снижение 2017/2015 гг. – на 6 %
- Численность воспитанников дошкольных образовательных учреждений в возрасте 1-6 лет в 2017 г. – 2 277 чел.
 - темп роста 2017/2015 гг. – 128 %
- Число мест в дошкольных образовательных учреждениях в 2017 г. – 2 485 ед.
- Доля детей в возрасте 1 - 6 лет, получающих дошкольную образовательную услугу и (или) услугу по их содержанию в муниципальных образовательных учреждениях, в общей численности детей в возрасте 1 - 6 лет в 2017 г. – 38 %
- Число общеобразовательных учреждений в 2017 г. – 35 ед.
- Численность учащихся в общеобразовательных учреждениях в 2017 г. – 7 269 чел.
 - темп роста 2017/2015 гг. – 104 %
- Доля обучающихся в муниципальных общеобразовательных учреждениях, занимающихся в одну смену, в общей численности обучающихся в 2017 г. – 95,6 %
- Доля муниципальных общеобразовательных учреждений, соответствующих современным требованиям обучения, в 2017 г. – 72,3 %

¹²Источники:

1. Социально-экономический паспорт Сакского муниципального района по состоянию на 01.01.2018.
2. База данных показателей муниципальных образований Республики Крым, www.gks.ru.
3. Основные показатели социально-экономического положения муниципальных образований, [www. http://crimea.gks.ru](http://crimea.gks.ru).
4. Сводный доклад о результатах мониторинга эффективности деятельности органов местного самоуправления городских округов и муниципальных районов в Республике Крым по итогам 2016 г.
5. Доклад Мирошниченко Галины Александровны, главы администрации Сакского района Республики Крым, о достигнутых значениях показателей для оценки эффективности деятельности органов местного самоуправления за 2017 год и их планируемых значениях на трехлетний период.

- Учреждение дополнительного образования – МБУДО «Центр детско-юношеского творчества»
- Численность детей, получающих дополнительное образование на базе учреждений дополнительного образования, в 2017 г. – 555 чел.
- Доля детей в возрасте 5 - 18 лет, получающих услуги по дополнительному образованию, в общей численности детей данной возрастной группы в 2017 г. – 69,1 %

Дошкольное образование

В настоящее время в районе существует проблема с определением детей в детские сады. По состоянию на 01.01.2018 очередность в дошкольные образовательные учреждения составляет 2 177 чел., в том числе: от 0 до 3 лет – 1 729 чел., от 3 до 7 лет – 448 чел.

Доля муниципальных дошкольных образовательных учреждений, здания которых находятся в аварийном состоянии или требуют капитального ремонта, в 2016 г. составляла 3,0 %, в 2017 г. - 19,4 % от общего количества муниципальных дошкольных образовательных учреждений.

Общее образование

С целью обеспечения доступности учреждений осуществляется бесплатный подвоз 1 264 детей к 19 общеобразовательным учреждениям из 40 населенных пунктов.

Материально-техническая база муниципальных общеобразовательных учреждений района соответствует современным требованиям на 72,3 %, что на 2,8% выше показателей 2016 г. (69,5%). В 2017 г. продолжена работа по установке в общеобразовательных учреждениях района пожарной сигнализации, пожарных кранов и рукавов. В дальнейшем данный показатель возможно повысить за счет установки пожарной сигнализации, дымовых извещателей и пожарных кранов и рукавов во всех общеобразовательных учреждениях района.

Доля муниципальных общеобразовательных учреждений, здания которых требуют капитального ремонта или находятся в аварийном состоянии в 2017 г. составила 17,2 %.

Профессиональное образование

На территории Сакского района действует Прибрежненский аграрный колледж ФГАОУ ВО «КФУ им. В.И. Вернадского». Основные направления обучения в колледже: «Компьютерные сети»; «Агрономия»; «Зоотехния»; «Механизация сельского хозяйства»; «Электрификация и автоматизация сельского хозяйства»; «Ветеринария».

Дополнительное образование

На территории Сакского района действует одна организация дополнительного образования - муниципальное бюджетное учреждение дополнительного образования «Центр детско-юношеского творчества», в состав которого входят 42 кружка на базе 11 общеобразовательных учреждений.

В 2017 г. число мест в дошкольных образовательных учреждениях, приходящихся на 1 000 детей дошкольного возраста, в Сакском районе составило 1 091 ед./чел. (на 12 % выше среднего значения по Республике Крым). В целом по Республике Крым обеспеченность местами в дошкольных учреждениях составила 976 мест на 1 000 детей, что свидетельствует о наличии дефицита мест в дошкольных образовательных учреждениях.

Несмотря на высокое значение показателя обеспеченности местами в дошкольных образовательных учреждениях, Сакский район отстает от других муниципальных районов по показателю охвата детей от 1 до 6 лет услугами дошкольного образования в общей численности детей от 1 до 6 лет – 38% и занимает 9 место по данному показателю среди муниципальных районов (среднее значение по Республике Крым – 50 %) (рис. 9).

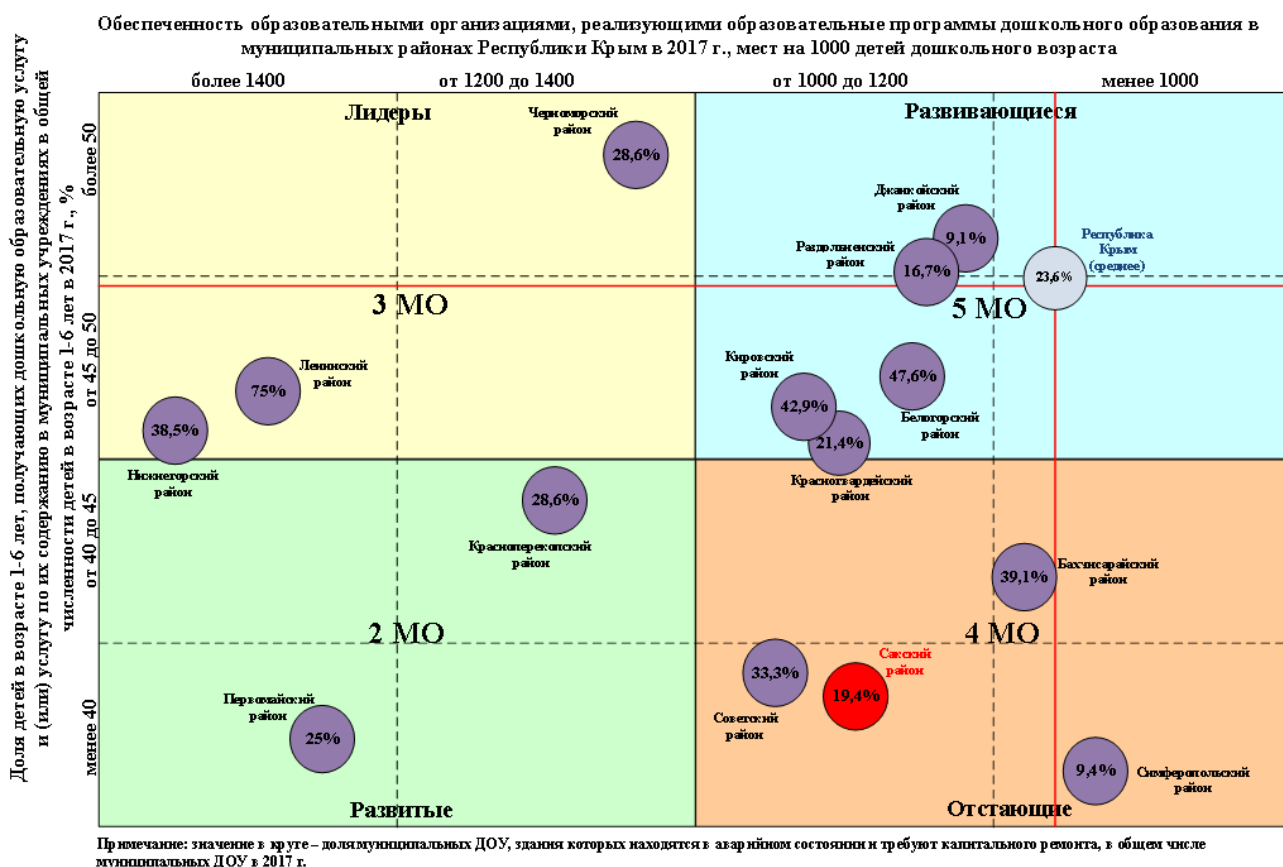


Рисунок 9 – Бостонская матрица сравнения Сакского района по уровню развития системы образования в сопоставимых муниципальных районах Республики Крым в 2017 г.

Дальнейшее развитие образования Сакского района возможно за счет участия в инновационной и экспериментальной деятельности, развития материально-технической базы, внедрения инновационных методик обучения, а также повышение качества оказываемых услуг.

Выводы:

1. Требуется обновление материально-технической базы учреждений системы образования (конструктивных элементов зданий учреждений, инженерного оборудования, кухонного и прачечного оборудования).

2. Нехватка учреждений системы дошкольного образования в с.п. Лесновское, с.п. Новофедоровское, с.п. Уютненское, с.п. Митяевское, с.п. Крымское, с.п. Суворовское.

3. Доля муниципальных образовательных учреждений, здания которых находятся в аварийном состоянии или требует капитального ремонта по итогам 2017 г. составила:

- дошкольного образования - 19,4 %;
- общего и дополнительного образования – 17,2 %.

4. Недостаточный уровень доступности объектов системы образования для людей с ограниченными физическими возможностями.

5. Высокая доля общеобразовательных учреждений, соответствующих современным требованиям образования (в 2017 г. – 72,3 %).

6. Активное участие в инновационной деятельности.

7. Доля расходов на образование в общем объеме расходов консолидированного бюджета Сакского района за 2017 г. составила 47,3 %, что ниже среднего значения данного показателя по муниципальным районам Республики Крым (49,8 %).

8. Потребность в открытии новых специальностей в Прибрежненском аграрном колледже в соответствии с приоритетами экономического развития района, обновлении материально-технической базы.

Здравоохранение

Основные данные¹³

- Учреждения здравоохранения в 2017 г.:
 - больницы – 2 ед.;
 - амбулатории – 16 ед.;
 - фельдшерско-акушерские пункты – 46 ед.
- Количество больничных коек в больничных учреждениях в 2017 г. – 415 коек
- Обеспеченность населения больничными койками на 10 тыс. чел. в 2017 г. – 40,8 койки (30 % от норматива)¹⁴
- Численность врачей всех специальностей в 2017 г. – 231 чел.
 - темп роста 2017/2015 гг. – 103 %
- Обеспеченность населения врачами на 10 тыс. чел. в 2017 г. – 22,1 чел. (54 % от норматива)
- Численность среднего медицинского персонала в 2017 г. – 566 чел.
 - темп роста 2017/2015 гг. – 100,4 %
- Обеспеченность населения средним медицинским персоналом на 10 тыс. чел. в 2017 г. – 53,7 чел. (47 % от норматива)

¹³Источник: Социально-экономический паспорт Сакского муниципального района по состоянию на 01.01.2018.

¹⁴Примечание: В соответствии с Социальными нормативами и нормами, одобренными распоряжением Правительства РФ от 03.07.1996 № 1063-р (с изм. от 14.07.2001, 13.07.2007), норматив обеспеченности больничными учреждениями составляет 137,4 койки на 10 тыс. чел., амбулаторно-поликлиническими учреждениями – 181,5 пос. в смену на 10 тыс. чел., врачами – 41 чел. на 10 тыс. чел., средним медицинским персоналом – 114,3 чел. на 10 тыс. чел.

Среднее значение обеспеченности населения врачами в муниципальных образованиях Республики Крым по состоянию на 01.01.2017 составило 44,16 чел./на 10 тыс. населения. В Сакском районе значение данного показателя на 49 % ниже среднереспубликанского.

Показатель обеспеченности населения средним медицинским персоналом по муниципальным образованиям Республики Крым - 107,2 чел./на 10000 населения. В учреждениях здравоохранения Сакского района значение анализируемого показателя на 50 % ниже среднего по Республике Крым.

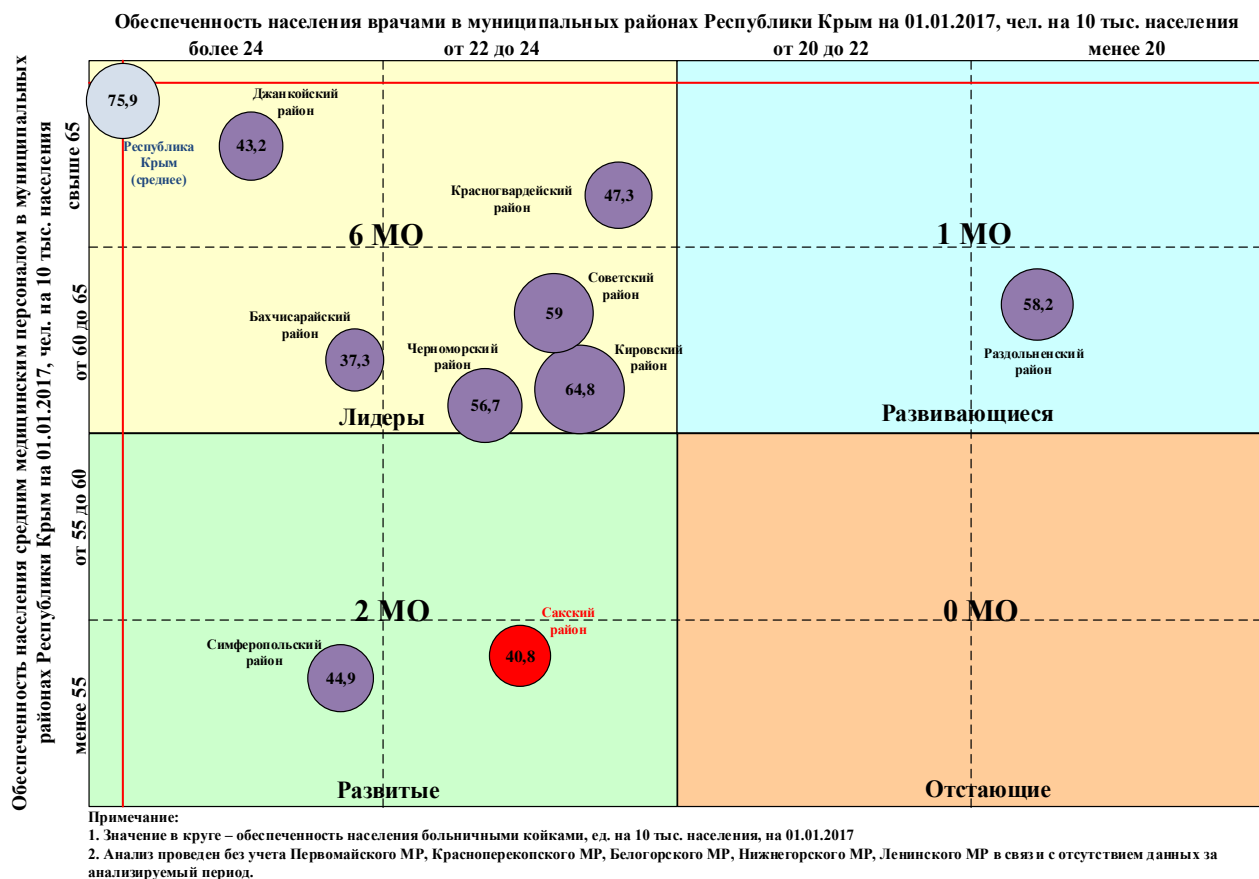


Рисунок 10 – Бостонская матрица сравнения Сакского района по уровню системы здравоохранения в сопоставимых муниципальных районах Республики Крым в 2017 г.

Основная задача развития Сакского района в сфере здравоохранения заключается в укреплении здоровья населения посредством дальнейшего развития системы здравоохранения, в т.ч. совершенствование оказания специализированной медицинской помощи, повышение доступности и качества услуг здравоохранения, отвечающих современным требованиям, а также внедрение и развитие превентивно-предиктивной медицины.

Выводы:

1. Низкий уровень обеспеченности врачами в лечебных учреждениях (в 2017 г. – на 45 % ниже норматива).
2. Низкий уровень обеспеченности населения больничными койками (в 2017 г. – ниже норматива на 70 %).

3. Обеспеченность населения средним медицинским персоналом ниже нормативного значения (в 2017 г. на 53 %).

4. Нехватка молодых высококвалифицированных медицинских кадров.

5. Недостаточный уровень доступности учреждений здравоохранения для лиц с ограниченными возможностями здоровья.

Молодежная политика

На территории Сакского района активно ведется работа с молодежью, реализуются мероприятия, направленные на патриотическое воспитание, а также самореализацию молодежи.

В 2017 г. проведено 600 культурно-массовых мероприятий для молодежи, в которых приняли участие 9,3 тыс. чел.

В библиотеках активно функционируют различные любительские объединения, клубы и кружки, в т.ч. для молодежи – 3 ед.

Реализация молодежной политики Сакского района должна быть направлена на создание эффективной системы самореализации личности и развития потенциала молодежи.

Социальная политика

Основные данные¹⁵

- Численность граждан, пользующихся социальной поддержкой по оплате жилого помещения и коммунальных услуг, в 2017 г. – 11 099 чел.
 - темп роста 2017/2016 гг. – 104 %
- Численность пенсионеров в 2017 г. – 21 580 чел., 28,3 % в общей численности населения Сакского района
 - темп роста 2017/2016 гг. – 103 %
- Удельный вес пенсионеров в общем количестве населения – 28,3%
- Средний размер назначенных пенсий в 2017 г. – 11 228 руб.
- Величина прожиточного минимума пенсионеров в 2017 г. – 7 901,3 руб.
 - снижение 2017/2016 гг. – на 1 %
- Доля получателей мер социальной поддержки в общей численности населения Сакского района в 2016 г. – 46 %
- Размер финансовых средств, затраченных на исполнение государственных полномочий в сфере социальной защиты населения, в 2017 г. – 485 976,4 млн руб.
 - темп роста 2017/2016 гг. – 110 %

На учете в территориальном отделении Государственного казенного учреждения Республики Крым «Центр занятости населения» в г. Саки и Сакском районе находятся 226 чел., имеют статус безработного 122 чел.

Основной задачей социальной поддержки населения является реализация мероприятий, направленных на повышение социального благополучия незащищенных слоев населения, внедрение современных информационно-

¹⁵ Источник: Социально-экономический паспорт Сакского муниципального района по состоянию на 01.01.2018.

коммуникационных технологий в деятельность социально-ориентированных организаций.

Выводы:

1. Средний размер назначенных пенсий в Сакском районе (11 228 руб.) ниже среднего показателя по Республике Крым на 5 %.
2. Недостаточный уровень развития информационно-коммуникационных технологий, необходим переход на оказание услуг в электронном виде.
3. Необходимо повышение уровня компьютерной грамотности населения пенсионного и предпенсионного возраста.

Культура

Основные данные¹⁶

- Число учреждений культурно-досугового (клубного) типа в 2017 г. – 50 ед.
- Уровень обеспеченности клубами и учреждениями клубного типа в 2017 г. – 113 %
- Количество библиотек в 2017 г. – 55 ед.
- Уровень обеспеченности библиотеками в 2017 г. – 96,4 %
- Доля учреждений культуры, находящихся в аварийном состоянии или требующих капитального ремонта, в 2017 г. – 4,1 %
- Количество проведенных культурно-массовых мероприятий в 2017 г. – 3 420 ед.
 - темп роста 2017/2015 гг. – 110 %
- Количество культурно-досуговых формирований в 2017 г. – 455 ед.
- Число участников самодеятельных коллективов и клубных формирований в 2017 г. – 5 243 чел.
 - темп роста 2017/2015 гг. – 120 %
- Численность работников учреждений культурно-досугового типа с учетом структурных подразделений в 2017 г. – 288 чел.
 - темп роста 2017/2016 гг. – 101,8 %

По уровню обеспеченности клубами и учреждениями клубного типа Сакский район находится ниже среднего уровня по Республике Крым, при этом по уровню обеспеченности библиотеками превышает показатели обеспеченности среди муниципальных образований Республики Крым (рис. 11). Однако среди муниципальных районов Сакский район занимает последнее место по анализируемым показателям, что указывает на недостаточный уровень обеспеченности учреждениями культуры.

¹⁶ Источники:

1. Социально-экономический паспорт Сакского муниципального района по состоянию на 01.01.2018.
2. Доклад главы администрации Сакского района Республики Крым о достигнутых значениях показателей для оценки эффективности деятельности органов местного самоуправления за 2015 год и их планируемых значениях на трехлетний период.
3. Информация, предоставленная администрацией Сакского района.

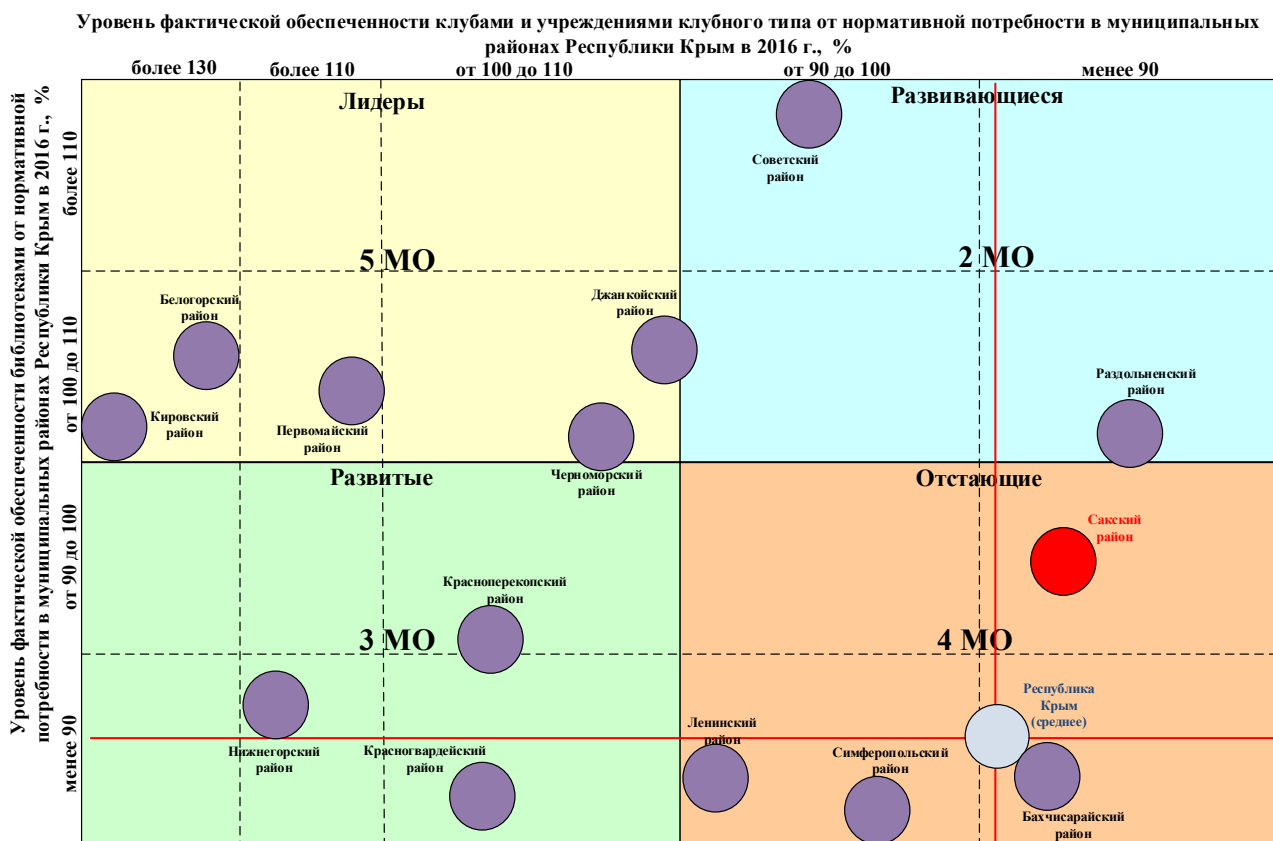


Рисунок 11 – Бостонская матрица сравнения Сакского района по уровню развития культуры в сопоставимых муниципальных районах Республики Крым в 2016 г.

В целях формирования единого культурного пространства и духовно-нравственного воспитания населения Сакского района необходимо развитие и укрепление материально-технической базы учреждений культуры, обеспечение их доступности.

Выводы:

1. Развитая сеть учреждений культуры: две музыкальные школы, одна школа искусств, 50 учреждений культурно-досугового типа, 55 библиотек.
2. Рост количества мероприятий к уровню 2015 г. на 10 %.
3. Высокий уровень обеспеченности клубами и учреждениями клубного типа в 2017 г. – 113 %.
4. Высокий уровень обеспеченности библиотеками в 2017 г. – 96,4 %.
5. Низкий уровень материально-технической базы учреждений культуры.
6. Недостаточный уровень пополняемости и комплектования библиотечного фонда.
7. Недостаточный уровень оснащения учреждений средствами пожарной и антитеррористической безопасности.

Физическая культура и спорт

Основные данные¹⁷

- Доля населения, систематически занимающегося физической культурой и спортом, в 2017 г. – 8,4 %
- Доля обучающихся и студентов, систематически занимающихся физической культурой и спортом, в общей численности обучающихся и студентов в 2017 г. – 31,6 %
- Количество спортивных залов в 2017 г. – 42 ед.
- Количество плоскостных спортивных сооружений в 2017 г. – 82 ед.
- Количество стадионов в 2017 г. – 2 ед.
- Количество спортивных сооружений в 2017 г. – 147 ед.

В целях дальнейшего развития физической культуры и спорта в Сакском районе необходимо расширение сети учреждений физической культуры и спорта в соответствии с нормативными требованиями, в т. ч. строительство плавательных бассейнов и Дворца спорта, а также расширение спектра оказываемых услуг в соответствии с потребностями населения.

Выводы:

1. Развитая сеть сооружений физической культуры и спорта (спортивные залы – 42 ед., плоскостные сооружения – 82 ед., спортивные сооружения – 147 ед.).
2. Наблюдается положительная тенденция роста числа проведенных спортивных мероприятий.
3. Низкая доля населения, систематически занимающегося физической культурой и спортом, – 7,5 %.
4. Отсутствие Дворца спорта, плавательных бассейнов, беговых дорожек.
5. Моральный и физический износ спортивных объектов, несоответствие материально-технической базы современным требованиям и потребностям (на конец 2015 г. – 134 спортивных сооружения требуют капитального ремонта и реконструкции).
6. Необходимо увеличение уровня обеспеченности объектами физической культуры и спорта (спортивными сооружениями) за счет ввода в эксплуатацию новых спортивных объектов.
7. Существует потребность в строительстве типовых спортивных площадок, обустройстве спортивных площадок уличными тренажерами с навесом.
8. В 2017 году в пгт. Новофедоровка, в селах Столбовое, Суворово, Зерновое, Ивановка установлены спортплощадки для тренировки, подготовки к сдаче норм ГТО (размер 10x15 м²).

¹⁷ Источники:

1. Социально-экономический паспорт Сакского муниципального района по состоянию на 01.01.2018.
2. Сводный доклад о результатах мониторинга эффективности деятельности органов местного самоуправления городских округов и муниципальных районов в Республике Крым по итогам 2016 г.
3. Информация, предоставленная администрацией Сакского района.

Транспорт и инфраструктура

Транспорт

Основные данные¹⁸

- Протяженность муниципальных автомобильных дорог по состоянию на 01.01.2018 г. – 737,6 км
- Доля протяженности автодорог общего пользования местного значения, не отвечающих нормативным требованиям, в 2017 г. – 57,8 %
- Протяженность автомобильных дорог межмуниципального значения по состоянию на 01.01.2018 г. – 513,7 км
- Протяженность автомобильных дорог регионального значения – 123,5 км

Транспортная инфраструктура Сакского района представлена автомобильным и железнодорожным транспортом. Карта существующей и планируемой транспортной системы на территории Сакского района¹⁹ представлена на рис. 12.

Дорожная сеть

Автомобильная дорожная сеть Сакского района представлена пятью автодорогами регионального значения, общей протяженностью 123,5 км (Евпатория - порт Мирный; Симферополь-Евпатория; Саки-Орловка; Раздольное-Евпатория; Черноморское-Евпатория), а также автодорогами общего пользования межмуниципального значения (местного) – 49 автодорог протяженностью 390,5 км. Общая протяженность дорог государственной собственности, балансодержателем которых является Служба автомобильных дорог Республики Крым в лице Сакского ДРСУ – филиала ГУП РК «Крымавтодор», составляет 513,7 км.

Дороги муниципальной собственности района представлены 1094 улиц населенных пунктов Сакского района и составляют протяженность 737,6 км. В настоящее время износ указанных дорог составляет более 70%.

На территории Сакского района имеется 11 железнодорожных переездов. Из них открытых для движения общего пользования – 2 (а/д Раздольное-Евпатория 66 км, а/д Саки-Низинное-Яркое 13 км + 900 м).

На автодорогах, проходящих по территории района, имеется 28 автодорожных мостов, а также уложенных в тело автодорог труб для пропуска воды.

На автодорогах Сакского района и в полосах их отвода имеется 18 автозаправочных станций, установлено 633 знаков дорожного регулирования и информирования.

Все автодороги района имеют асфальтовое покрытие за исключением Саки-Жаворонки, Елизаветово-Солдатское-Шалаши.

¹⁸ Источник: Данные службы автомобильных дорог Республики Крым

¹⁹ Источник: Проект Схемы территориального планирования Сакского муниципального района

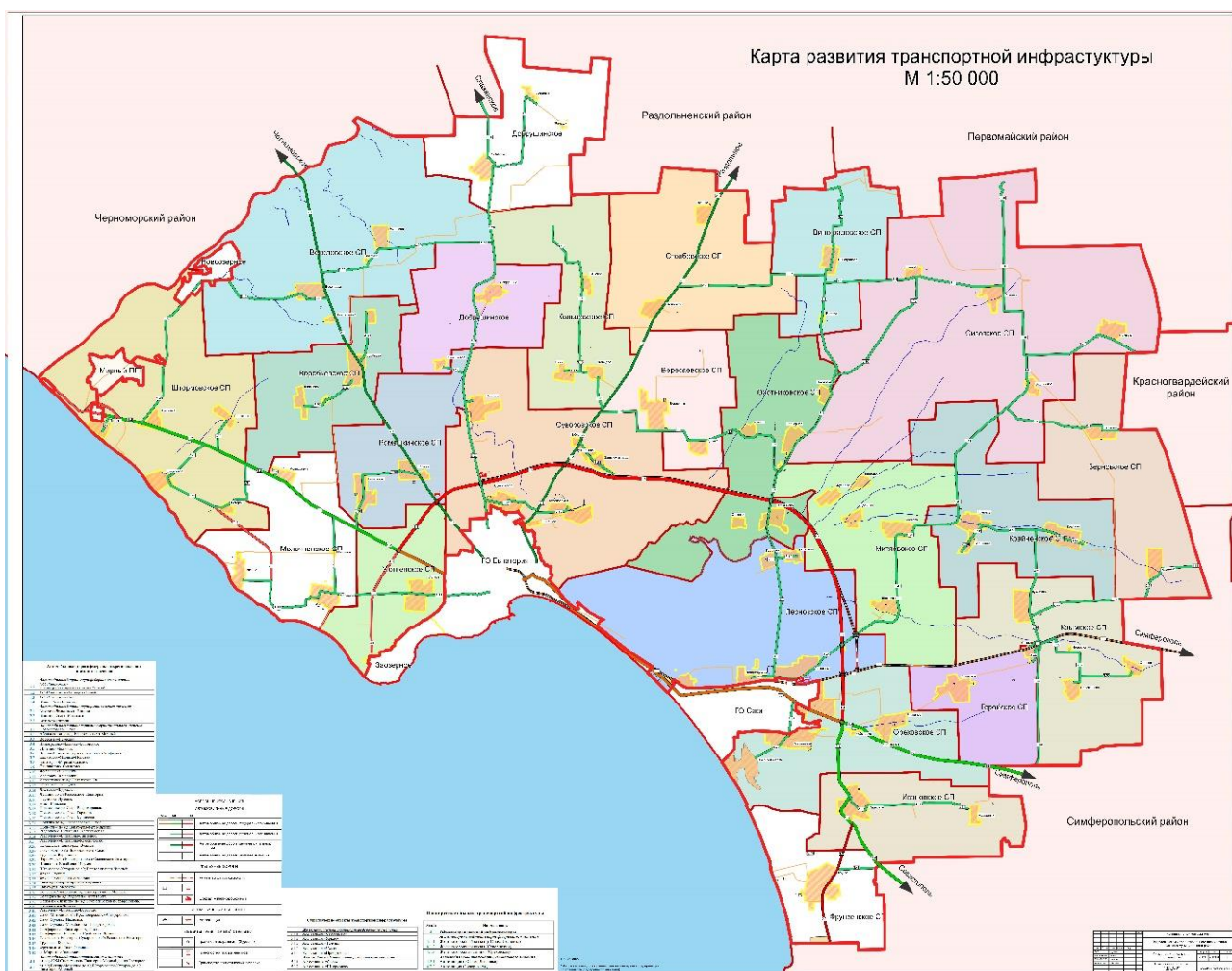


Рисунок 12 – Карта развития транспортной инфраструктуры на территории Сакского района

Железнодорожный транспорт

По территории Сакского района проходит участок однопутной электрифицированной железнодорожной линии Евпатория – Симферополь, протяженность которого по территории района составляет более 50 км. На территории района расположены пять железнодорожных станций – Сторожево, Яркая, Темеш, Саки, Прибрежная.

От станции Саки на север, к строительным карьерам, ответвляется промышленная ветка.

Автомобильный транспорт

На территории Сакского района автобусная маршрутная сеть состоит из 52 регулярных межмуниципальных автобусных маршрутов, общая протяженность которых составляет 1 469 км. В 2017 г. было перевезено более 1,4 млн пассажиров.

По территории Сакского района следуют транзитом 14 маршрутов в города Джанкой, Армянск, Черноморское, Евпатория, Симферополь, Керчь, Ялта, Севастополь и другие города Республики Крым.

На территории Сакского района расположены две автостанции – Саки и Штормовое.

Воздушный транспорт

В 50 км от административного центра Сакского района г. Саки расположен международный аэропорт «Симферополь», из которого осуществляются авиарейсы по 67 направлениям.

На территории района расположен аэродром легкомоторной авиации в с. Великое.

Задачей администрации Сакского района является обеспечение сбалансированного развития транспортных коммуникаций в соответствии с потребностями экономики, формирование многофункциональных транспортных узлов, обеспечение доступности и повышение качества транспортных услуг населению и организациям Сакского района.

Выводы:

1. Отсутствие транспортного сообщения между отдельными населенными пунктами района.
2. Значительная степень износа транспортной инфраструктуры и основных производственных фондов.
3. Несоответствие транспортно-эксплуатационных характеристик дорог современным требованиям.

Инфраструктура связи

Основные данные²⁰

- Число сельских населенных пунктов, обслуживаемых почтовой связью, – 77 ед.
- Число телефонизированных сельских населенных пунктов – 48 ед.

Развитие связи в Сакском районе связано с обеспечением населения всем спектром телекоммуникационных услуг (телевидение, Интернет, средства связи, управления и оповещения), предоставлением государственных и муниципальных услуг в электронном виде, внедрением современных информационно-коммуникационных технологий в муниципальных учреждениях, на предприятиях и в организациях района.

Выводы:

1. Слабая материально-техническая база, физический и моральный износ производственного оборудования.
2. Недостаточный уровень обеспеченности услугами мобильной связи и интернет.
3. Высокие тарифы на услуги связи относительно доходов населения Сакского района.

²⁰ Источник: Данные Управления Федеральной службы государственной статистики по Республике Крым и г. Севастополю <http://crimea.gks.ru>

Инвестиционный климат

Рассмотрение обращений инвесторов и заключение соглашений о реализации инвестиционных проектов на территории Республики Крым осуществляется в соответствии с порядком, утвержденным постановлением Совета министров Республики Крым от 07.10.2014 № 368.

На этапе рассмотрения заявки инвестора помимо исполнительных органов государственной власти Республики Крым участвуют органы местного самоуправления, на территории которого планируется реализация инвестиционного проекта.

На всей территории Республики Крым с 01.01.2015 действует свободная экономическая зона (далее – СЭЗ), созданная в соответствии с Федеральным законом от 29.11.2014 №377-ФЗ «О развитии Крымского федерального округа и свободной экономической зоне на территориях Республики Крым и города федерального значения Севастополя» сроком на 25 лет.

Для участников СЭЗ предусмотрены следующие налоговые и иные преференции:

- снижение ставки налога на прибыль;
- освобождение от уплаты налога на имущество организаций на 10 лет;
- ускоренная амортизация;
- освобождение от уплаты земельного налога (на 3 года с месяца возникновения права собственности на каждый земельный участок);
- пониженные тарифы страховых взносов.

Выводы:

1. Несмотря на принятие комплекса мер, стимулирующих привлечение инвестиций, ряд проблем, ухудшающих состояние инвестиционного климата, остаются нерешенными:

- санкционный режим, транспортные и энергетические ограничения, увеличивающие издержки при осуществлении инвестиционной деятельности;
- недостаточно развитая банковская инфраструктура, и, как следствие, отсутствие доступного финансового ресурса для осуществления инвестиционной деятельности;
- наличие инфраструктурных ограничений и административных барьеров для развития инвестиционной деятельности;
- отсутствие подготовленных инвестиционных площадок, готовых для реализации инвестиционных проектов.

Градостроительство

Основные данные²¹

- Ввод в действие жилья в 2017 г. – 26,2 тыс. м² общей площади
 - темп роста 2017/2016 гг. – в 13,4 раза

²¹ Источники: Ежегодный Отчет главы администрации Сакского района Республики Крым о результатах своей деятельности и деятельности администрации Сакского района Республики Крым за период с декабря 2016 года по декабрь 2017 года

Согласно Схеме территориального планирования Республики Крым, территория Сакского района отнесена к территориям опережающего развития, на которых будет происходить освоение новых туристских направлений.

Развитие курортно-рекреационного хозяйства намечается не только за счет строительства новых объектов, но и модернизации с доведением до уровня мировых стандартов существующих курортно-рекреационных учреждений.

Исходя из предложений для размещения на территории района туристско-рекреационных учреждений, в проект Схемы территориального планирования Сакского района включена численность временного населения Сакского района на уровне 75,2 тыс. чел. из расчета общей рекреационной емкости территории.

Проектом Схемы территориального планирования Сакского района определены потребности в строительстве объектов местного значения муниципального района, исходя из местных нормативов градостроительного проектирования муниципального района, а также федеральных и региональных нормативных показателей.

Планируемые для размещения объекты местного значения муниципального района относятся к следующим областям:

- электро- и газоснабжение поселений;
- водоснабжение и водоотведение поселений;
- автомобильные дороги местного значения вне границ населенных пунктов в границах муниципального района;
- образование;
- физическая культура и массовый спорт;
- обработка, утилизация, обезвреживание, размещение твердых бытовых отходов;
- иные области в связи с решением вопросов местного значения муниципального района.

Выводы:

1. Сакский район имеет высокий потенциал для экономического развития и качественного улучшения территориального планирования.

2. К положительным факторам, определяющим перспективы развития Сакского района, относятся:

- выход к Черному морю;
- потенциал развития альтернативной энергетики;
- прилегающие территории городских округов Саки и Евпатория с развитием зон курортно-лечебного и туристского отдыха, создают необходимость для усиления роли аграрного сектора экономики района;
- населенные пункты связаны между собой достаточно развитой сетью автомобильных дорог регионального и межмуниципального значения;
- значительные площади свободны от застройки;
- возможность реконструкции параметров существующих объектов.

3. К отрицательным факторам, определяющим перспективы развития, относятся:

- недостаточный уровень благоустройства (уровень газификации – 61%, высокий износ водопроводных сетей и сооружений (до 70%), уровень

потерь воды при транспортировке более 35 %, существующие канализационные очистные сооружения и сети морально и технически устарели, работают с большой перегрузкой, не обеспечивают должной степени очистки стоков, развитие инфраструктуры населенных пунктов, невозможно без строительства очистных сооружений нового поколения, отвечающих Российскому законодательству в части нормативов по степени очистки сточных вод, 81,7 % объектов физической культуры и спорта требуют реконструкции, отсутствуют плавательные бассейны и дворцы спорта);

– недостаточно развита инфраструктура туризма (существующая сеть туристско-рекреационных учреждений Сакского района носят сезонный характер);

– возрастная структура населения имеет регрессивный тип воспроизводства (недостаточно высокая доля населения в трудоспособном возрасте (58 % в 2017 г., оптимальное значение – не менее 65 %));

– в районе нет ни одного специализированного спортивного сооружения для занятий людей с ограниченными физическими возможностями.

4. Основные решения по развитию всех функциональных зон в части пространственного развития, сбалансированности развития территории района предусмотрены проектом Схемы территориального планирования.

5. При разработке документации территориального планирования откорректированы границы всех населенных пунктов, как существующие, так и с расширением границ в связи с потребностями сельских поселений.

6. Необходимо продолжить выполнение землеустроительных работ (ликвидация несанкционированных свалок, разработка и утверждение документов по планировке межселенных территорий).

Жилищно-коммунальное хозяйство

Состояние жилого фонда и качества среды обитания

Основные данные²²

- Общая площадь жилищного фонда в 2016 г. – 1 738,1 тыс. м²
– темп роста 2016/2015 гг. – 100,9 %
- Уровень обеспеченности населения жильем в 2017 г. – 23,14 м²/чел.
– темп роста 2017/2016 гг. – 102,6 %
- Ветхий и аварийный жилищный фонд в 2017 г. – 2 725,08 м²
- Объем ввода в эксплуатацию жилых домов за счет нового строительства в 2017 г. – 3 255 м²

Уровень обеспеченности жильем населения Сакского района составляет 23,14 м²/чел. и является одним из самых высоких значений показателя

²² Источники:

1. Данные Управления Федеральной службы государственной статистики по Республике Крым и г. Севастополю <http://crimea.gks.ru>

2. Статистический бюллетень. Индикаторы в разрезе муниципальных образований Республики Крым в январе-декабре 2017 года

3. Форма статистического наблюдения № 1-МО Сакский район за 2017 год.

среди рассматриваемых муниципальных районов Республики Крым (рис. 13). При этом средняя жилищная обеспеченность по району в разрезе сельских поселений распределена неравномерно.

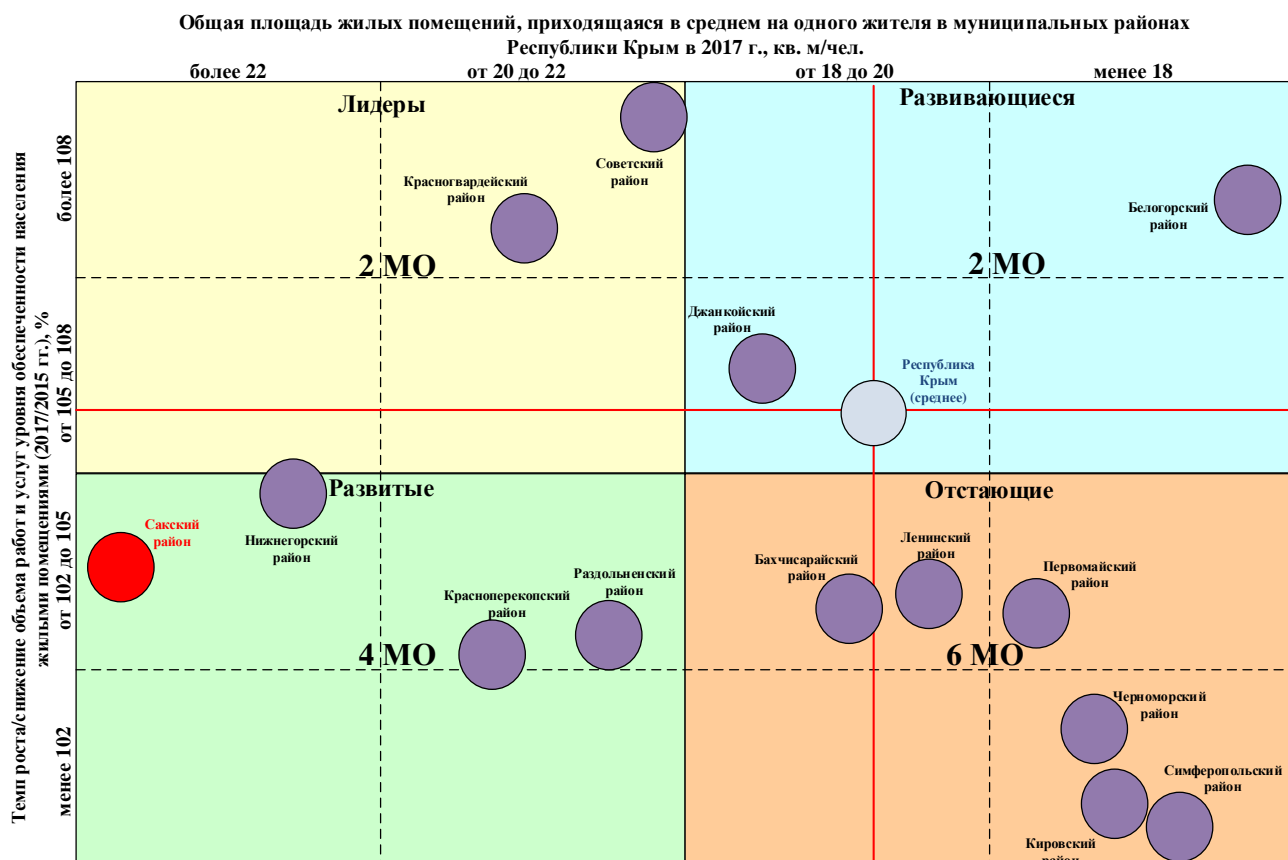


Рисунок 13 - Бостонская матрица сравнения Сакского района по оценке уровня обеспеченности населения жильем в сопоставимых муниципальных районах Республики Крым в 2017 г.

Высокий уровень физического износа (от 31 % до 65 %) имеют более 70 % жилищного фонда Сакского района, которые в перспективе, в случае невыполнения планов по проведению капитальных ремонтов, могут перейти в категорию ветхих.

Основной задачей администрации Сакского района является выполнение программ капитального ремонта жилищного фонда, улучшение жилищных условий граждан, развитие индивидуального жилищного строительства, повышение уровня благоустройства дворовых территорий и территорий общего пользования.

Выводы:

1. Высокая доля жилых домов с высоким уровнем износа от 31% до 65% (более 70% от общего количества).
2. Низкий уровень благоустройства дворовых и общественных территорий.
3. Дефицит земельных участков для жилищного строительства с подготовленной инфраструктурой.

4. Низкая покупательная способность населения (средняя стоимость 1 м² жилья значительно выше реальных доходов граждан).

Коммунальная инфраструктура

Основные данные²³

- Протяженность уличной газовой сети в 2017 г. – 699,4 км
- Протяженность тепловых и паровых сетей в двухтрубном исчислении в 2017 г. – 5,38 км
 - нуждающихся в замене и ремонте – 2,4 км (45 %)
- Протяженность сетей водоснабжения в 2017 г. – 713,2 км
 - нуждающихся в замене и ремонте – 423,8 км (59,4 %)
- Канализационные насосные станции (КНС) – 9 шт.
- Протяженность канализационных сетей в 2017 г. – 72,68 км
 - нуждающихся в замене и ремонте – 39,05 км (53,7 %)

Действующие объекты электроэнергетики, расположенные на территории Сакского района, имеют высокую степень износа и требуют реализации мероприятий по реконструкции и капитальному ремонту.

В целях выполнения задачи по улучшению социально-экономических условий жизни населения в районе продолжается работа по газификации населенных пунктов в соответствии с Государственной программой «Газификация населенных пунктов Республики Крым до 2017 года (с перспективой до 2020 года)» и Программой газификации населенных пунктов Сакского района Республики Крым по строительству объектов газификации на 2017-2020 годы.

Централизованное теплоснабжение населения на территории Сакского района отсутствует. Отпуск тепловой энергии от котельных осуществляется только социальным учреждениям района.

Забор питьевой воды осуществляется из 169 артезианских скважин, которые расположены на территории Сакского района. На территории сельских поселений ВОС отсутствуют.

Практически во всех сельских населенных пунктах Сакского района сложилась сложная ситуация с водоотведением. Обеспеченность населения Сакского района услугами водоотведения составляет лишь 25,3 %. Дальнейшее развитие инфраструктуры населенных пунктов невозможно без строительства очистных сооружений нового поколения.

Для утилизации твердых коммунальных отходов на территории Сакского района действуют два полигона по захоронению твердых коммунальных отходов (далее – ТКО): полигон ТКО г. Евпатория и полигон ТКО г. Саки.

На территории района согласно Территориальной схеме обращения с отходами планируется создание мусоросортировочного комплекса Евпатория и полигона ТКО Елизаветово.

²³ Источники: Форма статистического наблюдения № 1-МО Сакский район за 2017 год.

Основной стратегической задачей в сфере ЖКХ является модернизация энергетической и коммунальной инфраструктуры. В целях повышения доступности для населения качественных коммунальных услуг на всей территории Сакского района необходима разработка и реализация мероприятий по модернизации и новому строительству сооружений и сетей инженерно-технического обеспечения.

В целях уменьшения негативного воздействия на окружающую среду необходимо внедрение современных технологий в сфере размещения и утилизации твердых коммунальных отходов.

Выводы:

1. Неполный охват населения доступом к услугам централизованных систем коммунальной инфраструктуры.
2. Недостаточный уровень газификации населенных пунктов.
3. Высокий моральный и физический износ объектов коммунальной инфраструктуры.
4. Высокая аварийность систем коммунальной инфраструктуры вследствие значительного износа.
5. Наличие ограничений в обеспечении водными ресурсами для питьевого и производственного потребления.
6. Негативное воздействие на окружающую среду в связи с отсутствием очистных сооружений канализации и полигонов твердых коммунальных отходов.

Охрана окружающей среды

Основные данные²⁴

- Количество объектов, имеющих стационарные источники загрязнения атмосферного воздуха, в 2017 г. – 14 ед.
 - темп роста 2017/2014 гг. – в 2,3 раза
- Объем выбросов вредных веществ в атмосферный воздух от стационарных источников загрязнения в 2017 г. – 0,47 тыс. тонн
 - снижение 2017/2014 гг. – 70 %
- Доля Сакского района в общем объеме выбросов загрязняющих веществ в атмосферный воздух Республики Крым в 2017 г. – 1,7 %
- Текущие (эксплуатационные) затраты на охрану окружающей среды, включая оплату услуг природоохранного назначения, в 2017 г. – 37,1 млн руб.

На территории Сакского района отсутствуют промышленные предприятия, оказывающие существенное влияние на загрязнение окружающей среды.

Основной проблемой в сфере экологии является обращение с твердыми коммунальными отходами (сбор, вывоз, утилизация) в связи с отсутствием на территории района полигона ТБО и ТКО.

²⁴ Источник: База данных показателей муниципальных образований Республики Крым, www.gks.ru.

Для решения данной проблемы необходимо строительство полигона ТБО и ТКО (в районе с. Елизаветово имеются необходимые земельные ресурсы под строительство полигона).

Также существует серьезная проблема с системой водоотведения района.

Сакский район находится в группе благополучных муниципальных районов Республики Крым по объему выбросов загрязняющих веществ в атмосферный воздух от стационарных источников в расчете на душу населения, на долю Сакского района приходится 1,7 % от общего объема выбросов загрязняющих веществ в атмосферный воздух в Республике Крым в 2017 г. (рис. 14).

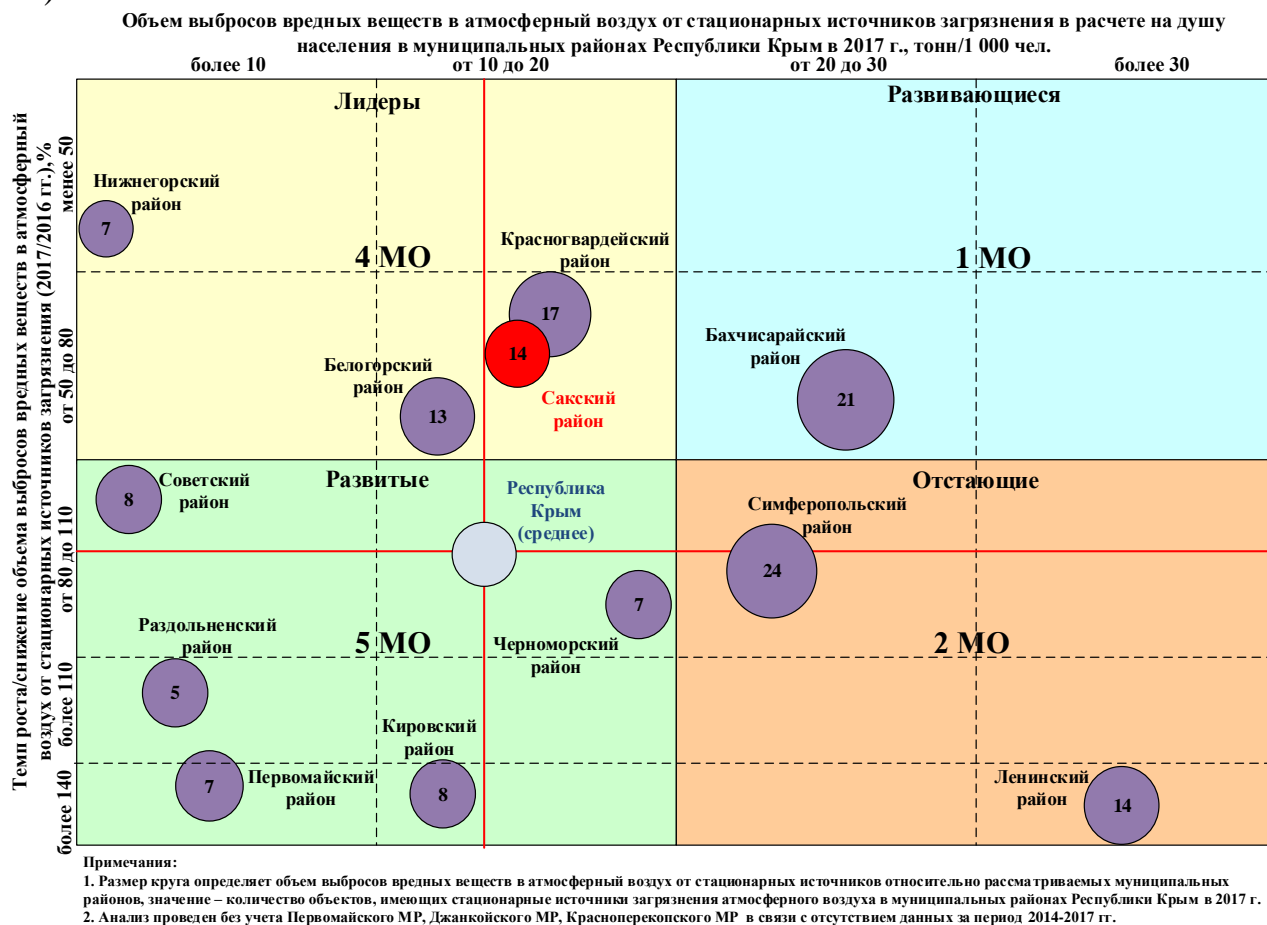


Рисунок 14 – Бостонская матрица сравнения Сакского района по оценке экологической ситуации в сопоставимых муниципальных районах Республики Крым в 2017 г.

Основной задачей Сакского района в сфере охраны окружающей среды является постоянный мониторинг состояния экологической ситуации, осуществление природоохранных мероприятий и мероприятий по предотвращению загрязнения окружающей среды.

Выводы:

1. Рост затрат, направленных на охрану окружающей среды, за период с 2015-2017 гг. (в 2015 г. – 637 тыс. руб., в 2017 г. – 37,1 млн руб.).

2. Наличие на территории Сакского района несанкционированных свалок (в 2017 г. ликвидировано 22 несанкционированных свалки).

3. Необходимо строительство полигона ТБО и ТКО на территории Сакского района.

4. Неэффективная система водоотведения, загрязняющая водные ресурсы Сакского района, требующая модернизации и реконструкции.

Общественная безопасность

Основные данные

- Число зарегистрированных преступлений в 2016 г. – 207 ед.
- Число правонарушений в 2016 г. – 165 ед.
- Число правонарушений среди подростков и молодежи в 2016 г. – 23 ед.

Основная задача Сакского района в сфере общественной безопасности заключается в совершенствовании системы социальной профилактики правонарушений, повышении правовой грамотности и правосознания граждан, повышении уровня организации дорожного движения и его безопасности, а также усилении мер по обеспечению безопасности населения на водных объектах.

Выводы:

1. В районе активно реализуются мероприятия по:
 - предупреждению правонарушений среди молодежи;
 - обеспечению безопасности дорожного движения;
 - совершенствованию комплексной системы обеспечения безопасности людей на водных объектах.

Муниципальное управление

Бюджет и межбюджетные отношения

Основные данные

- Исполнение бюджета по доходам за 2017 г. – 1 826,9 млн руб.
 - темп роста 2017/2015 гг. – 144,8 %
- Исполнение бюджета по расход за 2017 г. – 1 791,8 млн руб.
 - темп роста 2017/2015 гг. – 138,2 %
- Результат исполнения бюджета в 2017 г. – профицит 0,61 млн руб.
 - темп роста 2017/2015 гг. – в 5 раз

Бюджет Сакского района характеризуется низкой степенью обеспеченности собственными доходами и высокой зависимостью от вышестоящего бюджета.

Наиболее значимым для бюджета Сакского района является налог на доходы физических лиц. Наблюдается рост поступлений по данному налогу с 7,6 млн руб. в 2015 г. до 306,4 млн руб. в 2017 г.

Основной целью в области управления муниципальными финансами Сакского района является обеспечение сбалансированности и устойчивости бюджета.

Особое внимание необходимо уделить стимулированию развития налоговой базы, формируемой субъектами малого и среднего предпринимательства, а также мероприятиям по повышению эффективности использования земельных участков муниципального образования, (в 2017 г. земельный налог занимает в общем объеме налоговых доходов 1,27 %).

Планируется продолжить работу по реализации перечня инвестиционных проектов на территории района, оказывающих положительное влияние на занятость населения, по вовлечению в хозяйственный оборот земель населенных пунктов и межселенной территории, в том числе работы по формированию земельных участков под жилищное строительство.

Муниципальные услуги

В целях комплексного и оперативного оказания государственных и муниципальных услуг по принципу «одного окна» гражданам и юридическим лицам в удобном для них месте и режиме, исключая их обращения в разные ведомства, осуществляет свою деятельность государственное бюджетное учреждение «Многофункциональный центр предоставления государственных и муниципальных услуг». На территории Сакского района открыто 26 окон ГБУ «Многофункциональный центр предоставления государственных и муниципальных услуг».

Согласно Указу Президента Российской Федерации от 07.05.2012 № 601 «Об основных направлениях совершенствования системы государственного управления» показатель «доля граждан, использующих механизм получения государственных и муниципальных услуг в электронной форме, должен достигнуть к 2018 году – не менее 70 %».

Необходимо продолжить реализацию мер по повышению качества оказания муниципальных услуг путем совершенствования нормативной правовой базы по обеспечению доступа негосударственных организаций к оказанию муниципальных услуг, в том числе по предоставлению субсидий некоммерческих организациям, не являющимся муниципальными учреждениями, внедрению альтернативных муниципальному заданию механизмов оказания муниципальных услуг путем проведения конкурсов и аукционов на предоставление услуг дошкольного образования, реализацию культурных и спортивных проектов.

Муниципальные программы

В Сакском районе сформирована правовая основа долгосрочного бюджетного планирования, в соответствии с которой подготовка бюджета осуществляется в «программном» формате. Планирование бюджетных ассигнований на реализацию муниципальных программ Сакского района осуществляется в тесной увязке с целевыми показателями, характеризующими достижение поставленных целей муниципальных программ.

Направления реализации муниципальных программ основаны на приоритетах социально-экономического развития района и соответствуют Стратегии социально-экономического развития Сакского района.

Информационная политика, взаимодействие с гражданским обществом

На сайте органов местного самоуправления Сакского района представлена полная структура муниципалитета, Думы, официальная информация о главе района, исторические материалы, информация о муниципальных финансах, функционирует окно «Бюджет для граждан», окно «Интернет приемная». Обеспечено размещение на официальном сайте органов местного самоуправления нормативных правовых актов в автоматическом режиме из системы электронного документооборота. Обеспечена доступность официального сайта для инвалидов по зрению.

По мере выхода размещаются и обновляются материалы по вопросам экономики, социальной сферы, культуры, туризма. На официальном сайте размещены прямые ссылки на сайты Правительства Республики Крым.

В соответствии со Стратегией развития информационного общества в Российской Федерации на 2017 - 2030 годы администрацией Сакского района обеспечивается создание условий для формирования общества знаний.

На сайте администрации Сакского района организована система обратной связи населения с главой района в разделе «Обращения граждан», с помощью которого жители района имеют возможность поделиться своим мнением о работе администрации района, коммунальных служб, обозначить проблемы, требующие решения, получить разъяснения по интересующим вопросам.

С целью совершенствования механизма предварительного рассмотрения проектов общественно значимых нормативных правовых актов реализована возможность направления предложений в адрес разработчика нормативных правовых актов на этапе проекта документа.

Выводы:

1. Преобладание оперативного управления (стратегическое управление находится на стадии формирования).
2. Способы управления муниципальной собственностью соответствуют Федеральному закону от 06.10.2003 № 131-ФЗ «Об общих принципах организации местного самоуправления в Российской Федерации».
3. Переход на трехлетнее планирование бюджетных расходов.
4. Внедрение программно-целевого принципа планирования.
5. Расходные обязательства законодательно разграничены.
6. Основными направлениями для решения поставленных целей и задач в районе на среднесрочную перспективу являются:
 - создание системы удостоверяющих центров;
 - реализация муниципальных услуг в электронном виде;
 - создание условий для доступа населения к электронным услугам.

Проблемы:

1. Низкий уровень налоговых и неналоговых доходов в структуре доходов бюджета (22,6 %).
2. Одним из слабо используемых способов роста доходов является отсутствие информации о доле площади земельных участков, являющихся

объектами налогообложения земельным налогом, в общей площади территории Сакского района.

3. За анализируемый период расходы бюджета на душу населения Сакского района ниже среднего уровня по муниципальным районам Республики Крым на 1,9 тыс. руб./чел.

4. Высокая динамика расходов на общегосударственные вопросы (темпы роста 2017/2015 гг. – 256,1 %).

5. Высокая зависимость от вышестоящего бюджета (более 77 % доходов в бюджете формируется за счет безвозмездных поступлений).

6. В структуре финансовой помощи районному бюджету все большее значение приобретают не дотации, направления расходования которых определяются самим муниципалитетом, а субсидии (долевое участие вышестоящего уровня бюджетной системы в расходах). Наблюдается динамика роста субсидий в структуре собственных доходов с 17,7 % в 2015 г. до 24,5 % в 2017 г.

1.2 Определение сильных и слабых сторон, возможностей и угроз социально-экономического развития Сакского района Республики Крым

Анализ социально-экономического положения Сакского района явился основой для выделения сильных и слабых сторон муниципального образования, а также возможностей и рисков (угроз) дальнейшего развития:

➤ сильные стороны муниципального образования – его конкурентные преимущества, естественные и созданные факторы и превосходства;

➤ слабые стороны – отсутствующие или слабо развитые конкурентные факторы муниципального образования;

➤ возможности – благоприятные тенденции и внешние потенциалы развития муниципального образования;

➤ угрозы – неблагоприятные тенденции и внешние риски для качественного развития муниципального образования.

Наиболее влияющие сильные стороны социально-экономического развития Сакского района:

1) наличие реализуемого взаимоувязанного комплекса государственных и муниципальных программ, направленных на развитие социальной сферы, инфраструктуры и экономики муниципального образования, улучшение уровня и качества жизни населения;

2) выгодное экономико-географическое (транзитное) положение территории района;

3) наличие потенциала для развития транспорта и логистики на территории;

4) наличие потенциала для развития агропромышленного комплекса и перерабатывающей промышленности;

5) наличие потенциала для развития лечебно-оздоровительного и туристского комплекса;

6) наличие значительных запасов нерудных строительных материалов (известняков, песчано-гравийной смеси);

7) наличие потенциала для развития индивидуального жилищного строительства по современным проектам комфортабельных жилищных поселков;

8) наличие потенциала по обустройству береговой зоны в целях развития туризма, малого и среднего предпринимательства, индивидуального жилищного строительства.

Наиболее влияющие слабые стороны социально-экономического развития Сакского района:

1) низкая степень диверсификации экономики;

2) высокая зависимость от вышестоящего бюджета;

3) отсутствие транспортного сообщения между отдельными населенными пунктами района;

4) недостаточный уровень развития инфраструктуры связи;

5) недостаточный уровень благоустройства;

б) значительный износ коммунальной инфраструктуры и жилищного фонда;

7) наличие неблагоприятных тенденций в демографической структуре населения (низкая доля населения трудоспособного возраста, снижение коэффициента рождаемости, рост естественной убыли населения);

8) недостаточный уровень развития социальной сферы, характеризующий недостаточную обеспеченность социальными объектами, а также высоким уровнем изношенности основных фондов;

9) недостаток квалифицированных кадров (здравоохранение, образование, культура, физкультура и спорт и др.).

Стратегические возможности развития Сакского района:

- реализация масштабных проектов по развитию транспортной инфраструктуры Республики Крым:

- строительство и реконструкция автомобильной дороги Симферополь-Евпатория-Мирный;

- строительство и реконструкция автомобильной дороги Симферополь-Красноперекопск-Армянск-граница с Украиной;

- реализация проектов по развитию энергетической и коммунальной инфраструктуры;

- строительство мусороперерабатывающего завода (Добрушинское сельское поселение);

- развитие новых видов обрабатывающих производств за счет привлечения инвесторов;

- реализация проектов в рамках развития сельского хозяйства и создания агропромышленного пищевого кластера за счет реализация инвестиционных проектов по созданию крупных производств продукции сельского хозяйства промышленных масштабов и/или развития малых форм хозяйствования – фермерских хозяйств, с собственными брендами, специализацией и каналами сбыта в регионе, экологических ферм:

- создание агротехпарка;

- выращивание винограда и зерновых культур;

- увеличение площадей, занятых масличными культурами, плодовыми насаждениями и овощами;

- создание мощностей по переработке плодовых культур и овощей;

- строительство мясных и молочно-мясных ферм;

- создание мощностей по переработке мяса и молока;

- строительство складской инфраструктуры для хранения плодовых культур, овощей, зерна, молока;

- разведение марикультуры.

- развитие санаторно-курортного и туристского комплекса;

- активизация благоустройства и разработка архитектурного стиля каждого поселения;

- реализация проектов по развитию инфраструктуры связи;

- модернизация материально-технической базы учреждений социальной сферы.

Результаты комплексного стратегического анализа структурированы по методу SWOT–анализа и представлены по отраслям и направлениям развития Сакского района (табл. 1).

Таблица 1 – Результаты комплексного стратегического анализа социально-экономического развития Сакского района

	Сильные стороны	Слабые стороны
Демография и миграционная активность	<ul style="list-style-type: none"> • Положительное значение миграционного сальдо (в 2017 г. – 491 чел.) • Увеличение числа лиц, прибывших на жительство в район, с 966 чел. в 2014 г. до 1 545 чел. в 2017 г. • Снижение смертности (в 2017 г. коэффициент смертности снизился на 21 % по сравнению с 2015 г.) 	<ul style="list-style-type: none"> • Снижение уровня рождаемости (11,3 чел./1000 чел. в 2015 г., 8,8 чел./1000 чел. в 2017 г.) • Отрицательное значение естественного прироста населения (в 2017 г. – -210 чел.) • Увеличение числа выбывших за период 2014-2017 гг. в 3,4 раза • Снижение миграционного прироста (в 2014 г. - 653 чел., в 2017 г. - 491 чел.) • Недостаточно высокая доля населения в трудоспособном возрасте (в 2014 г. – 56 %, в 2017 г. – 58 %, оптимальное значение – не менее 65 %)
Труд и занятость	<ul style="list-style-type: none"> • Рост среднемесячной номинальной начисленной заработной платы (темп роста 2017/2016 гг. – 125 %) • Рост среднесписочной численности работников организаций на 9 % к уровню 2016 г. • Высокая доля занятых на малых и средних предприятиях (в 2015 г. – 31,8 %) • Отношение среднемесячной заработной платы к прожиточному минимуму трудоспособного населения в 2017 г. – 2,3 (в 2016 г. – 1,8) 	<ul style="list-style-type: none"> • Рост численности официально зарегистрированных безработных (с 226 чел. в 2016 г. до 229 чел. в 2017 г.) • Среднемесячная заработная плата по району по итогам 2017 г. 23 258 руб., что ниже на 19 % среднего размера заработной платы по Республике Крым (в 2017 г. –28 464 руб.)
Агропромышленный комплекс	<ul style="list-style-type: none"> • Реализация государственных программ Республики Крым: <ul style="list-style-type: none"> - «Обеспечение эпизоотического, ветеринарно-санитарного благополучия в Республике Крым и развитие государственной ветеринарной службы Республики Крым на 2017 - 2019 годы»; - Государственная программа развития сельского хозяйства регулирования рынков сельскохозяйственной продукции, сырья и продовольствия Республики Крым на 2015 - 2020 годы 	<ul style="list-style-type: none"> • Моральный и физический износ основных фондов • Спад производства отдельных видов продукции растениеводства (масличные культуры – на 20,3 %, овощей – на 23,1 %, картофеля – на 6,3 %) и животноводства (мяса (в живом весе) – на 16,1 %, молока – на 13,4 %) • Прекращение подачи воды по Северо-Крымскому каналу привело к высокому дефициту водных ресурсов для орошения сельскохозяйственных земель

	Сильные стороны	Слабые стороны
	<ul style="list-style-type: none"> • Реализация муниципальной программы «Устойчивое развитие сельских территорий Сакского района на 2015-2017 годы» • Увеличение площади посевных площадей на 3% за 2016-2017 гг. • Увеличение производства следующих видов продукции в 2016-2017 гг.: зерновых и зернобобовых культур (143,7 тыс. т, увеличение на 12,5 %), плодов и ягод (8,2 тыс. т, увеличение на 18,1 %), значительно увеличилось производство винограда (3,6 тыс. т, увеличение на 48,4 %), яйца (72,9 млн шт., увеличение на 1,1 %) • Государственная поддержка сельскохозяйственных производителей, что позволяет расширять производство и реализовывать инвестиционные проекты • Наличие плодородных земель 	<ul style="list-style-type: none"> • Проблемы, связанные с логистикой (износ транспортной инфраструктуры, неразвитое складское и холодильное хозяйство) • Низкий уровень переработки сельскохозяйственного сырья • Дефицит квалифицированных кадров • Проблема доступа к кредитным ресурсам • Диспаритет цен на материально-технические ресурсы и производимую сельскохозяйственную продукцию • Отставание уровня жизни в сельской местности, обуславливающее отток трудоспособного населения
Лечебно-оздоровительный комплекс, туристский комплекс	<ul style="list-style-type: none"> • Реализация государственной программы развития курортов и туризма в Республике Крым на 2017 - 2020 годы • Рост числа коллективных средств размещения (в 2017 г. – 34 ед., темп роста 2017/2015 гг. – 154,5 %) и числа мест в коллективных средствах размещения (в 2017 г. – 3 102 ед., темп роста 2017/2015 гг. – 108,0 %) • Наличие природно-ресурсного и рекреационного потенциала для развития лечебно-оздоровительного отдыха (месторождения лечебных грязей, источники минеральных и термальных вод, морское побережье) • Большая протяженность береговой линии – 65 км • Наличие потенциала для различных видов туризма: пляжный, лечебно-оздоровительный, культурно- 	<ul style="list-style-type: none"> • Отсутствие муниципальной программы по развитию туризма • Отсутствие Сакского района в «Событийном календаре Крыма на 2018 г.», размещенном на сайте Министерства курортов и туризма Республики Крым • Неудовлетворительное состояние транспортной и коммунальной инфраструктуры • Наличие «диких» пляжей • Сезонность работы туристской отрасли • Недостаточный уровень исследования запасов лечебных грязей и термальных вод

	Сильные стороны	Слабые стороны
	<p>познавательный, спортивный, зеленый, яхтенный и т.д.</p> <ul style="list-style-type: none"> • Большое количество солнечных дней в году • Песчаные пляжи • Историческое и военно-историческое наследие 	
Промышленное производство, обрабатывающая промышленность	<ul style="list-style-type: none"> • Реализация государственной программы Республики Крым «Развитие промышленного комплекса на 2018 - 2020 годы» • Увеличение объема отгруженных товаров собственного производства, выполненных работ и услуг собственными силами организаций (промышленное производство) (в 2017 г. - 2 024,0 млн руб., темп роста 2017/2016 гг. – 168,5 %) • Наличие значительных запасов нерудных строительных материалов (известняков, песчано-гравийной смеси) 	<ul style="list-style-type: none"> • Высокий уровень физического и морального износа основных фондов, а также недостаток собственных средств на их обновление и модернизацию • Недостаточный уровень производства инновационной продукции и, как следствие, недостаточный уровень конкурентоспособности продукции товаропроизводителей • Сокращение экспортного потенциала
Инвестиционная и инновационная деятельность	<ul style="list-style-type: none"> • Реализация государственной программы Республики Крым «Экономическое развитие и инновационная экономика» на 2017 - 2020 годы 	<ul style="list-style-type: none"> • Отсутствие инвестиционного паспорта Сакского района • Отсутствие реестра инвестиционных площадок Сакского района • Отсутствие муниципальной программы по привлечению инвестиций • Низкая инновационная активность предприятий
Развитие малого и среднего предпринимательства	<ul style="list-style-type: none"> • Реализация государственных программ Республики Крым: <ul style="list-style-type: none"> – «Развитие сельского хозяйства и регулирование рынков сельскохозяйственной продукции, сырья и продовольствия Республики Крым на 2015-2020 годы» (мероприятия, реализуемые на территории Сакского района) 	<ul style="list-style-type: none"> • Неудовлетворительное состояние транспортной инфраструктуры • Недостаточное количество нежилых помещений для ведения предпринимательской деятельности • Высокие риски ведения предпринимательской деятельности

	Сильные стороны	Слабые стороны
	<p>– «Экономическое развитие и инновационная экономика» на 2017-2020 годы (мероприятия, реализуемые на территории Сакского района)</p> <ul style="list-style-type: none"> • Реализация муниципальной программы «Развитие малого и среднего предпринимательства в муниципальном образовании Сакский район Республики Крым на 2017– 2019 годы» • Рост числа субъектов малого и среднего предпринимательства за период 2015-2017 гг. на 31 % • Высокая доля занятых в малом и среднем предпринимательстве (в 2015 г. – 31,8 %, среднее значение по Республике Крым в 2015 г. – 24,5 %) 	<ul style="list-style-type: none"> • Ограниченность финансовых ресурсов и банковского кредитования • Недостаток квалифицированных кадров
Потребительский рынок и сфера услуг	<ul style="list-style-type: none"> • Реализация муниципальной программы «Развитие малого и среднего предпринимательства в муниципальном образовании Сакский район Республики Крым на 2017– 2019 годы» • Рост количества объектов розничной торговли за период 2016-2017 на 3,8 % и предприятий общественного питания на 2,3 % 	<ul style="list-style-type: none"> • Недостаточная развитость современных форм торгового обслуживания населения, неразвитость дистанционной торговли • Устаревшая материально-техническая база, отсутствие современного оборудования и новых технологий • Низкая привлекательность сельских территорий для ведения бизнеса
Образование (общее)	<ul style="list-style-type: none"> • Реализация «Государственной программы развития образования в Республике Крым на 2016-2018 годы» (мероприятия, реализуемые на территории Сакского района) • Реализация муниципальной программы «Образование в Сакском районе Республики Крым на 2016-2018 годы» • Активное участие в инновационной деятельности 	<ul style="list-style-type: none"> • Недостаточный уровень материально-технической базы учреждений системы образования • Недостаточный уровень доступности объектов системы образования для людей с ограниченными возможностями здоровья • Доля расходов на образование в общем объеме расходов консолидированного бюджета Сакского района за 2017 г. (47,3 %) ниже среднего значения данного показателя по муниципальным районам Республики Крым (49,8 %)

	Сильные стороны	Слабые стороны
Дошкольное образование	<ul style="list-style-type: none"> • Участие в Республиканской адресной инвестиционной программе: <ul style="list-style-type: none"> - приобретение модульного детского сада к МБОУ «Ромашкинская средняя школа»; - приобретение модульного детского сада к МБОУ «Карьерновская средняя школа» • Рост численности детей, посещающих ДОУ, на 28 % (в 2015 г. – 1 778 чел., 2017 г. – 2 277 чел.) 	<ul style="list-style-type: none"> • Нехватка мест в учреждениях дошкольного образования в отдельных сельских поселениях (на 100 проектных мест содержится 107 детей) • Нехватка учреждений системы дошкольного образования в с.п. Лесновское, с.п. Новофедоровское, с.п. Уютненское, с.п. Митяевское, с.п. Крымское, с.п. Суворовское • Требуется обновление материально-технической базы учреждений (конструктивных элементов зданий учреждений, инженерного оборудования, кухонного и прачечного оборудования) • Увеличение доли учреждений, здания которых находятся в аварийном состоянии или требуют капитального ремонта, с 3,0 % в 2016 г. до 19,4 % в 2017 г.
Общее образование	<ul style="list-style-type: none"> • Обеспечивается подвоз детей к образовательным учреждениям • Трём образовательным учреждениям и отделу образования администрации Сакского района присвоен статус региональной инновационной площадки • Создается безбарьерная среда для детей с ограниченными возможностями здоровья, организовано дистанционное обучение • Снижение доли выпускников, не получивших аттестат о среднем (полном) образовании, в 2017 г. – 1,4 % (в 2016 г. – 8,5 %) • 97 % учащихся занимаются в одну смену 	<ul style="list-style-type: none"> • Требуется обновление материально-технической базы учреждений (конструктивных элементов зданий учреждений, инженерного оборудования, кухонного и прачечного оборудования)

	Сильные стороны	Слабые стороны
	<ul style="list-style-type: none"> • Доля муниципальных общеобразовательных учреждений, здания которых требуют капитального ремонта или находятся в аварийном состоянии, в 2017 г. составила 17,2 % • Высокая доля общеобразовательных учреждений, соответствующих современным требованиям образования (в 2017 г. – 72,3 %) 	
Дополнительное образование	<ul style="list-style-type: none"> • На базе МБУ ДО «Центр детско-юношеского творчества» функционирует районный филиал Малой академии наук «Искатель» 	<ul style="list-style-type: none"> • Снижение численности детей, получающих услуги по дополнительному образованию, на 11 % (в 2016 г. – 616 чел., в 2017 г. – 555 чел.) • Недостаточно развитая сеть учреждений дополнительного образования
Профессиональное образование	<ul style="list-style-type: none"> • Наличие опорного учреждения профессионального образования – Прибреженский аграрный колледж ФГАОУ ВО «КФУ им. В.И. Вернадского» 	<ul style="list-style-type: none"> • Отсутствие на территории района учреждений высшего профессионального образования • Низкий уровень подготовки кадров, не соответствующий требованиям, предъявляемым на рынке труда • Образовательные программы не соответствуют современным потребностям экономического развития района • Устаревшая материально-техническая база
Здравоохранение	<ul style="list-style-type: none"> • Реализация Государственной программы развития здравоохранения в Республике Крым на 2018-2020 годы (мероприятия, реализуемые на территории Сакского района) • Развитая сеть учреждений системы здравоохранения 	<ul style="list-style-type: none"> • Низкий уровень обеспеченности врачами (в 2017 г. – на 46 % ниже норматива) • Низкий уровень обеспеченности больничными койками (в 2017 г. – ниже норматива на 70%) • Обеспеченность средним медицинским персоналом ниже нормативного значения (в 2017 г. на 53 %)

	Сильные стороны	Слабые стороны
		<ul style="list-style-type: none"> • Нехватка молодых высококвалифицированных медицинских кадров, в т.ч. специалистов узких направлений • Недостаточный уровень доступности учреждений здравоохранения для лиц с ограниченными возможностями здоровья
Молодежная политика	<ul style="list-style-type: none"> • Реализация мероприятий, направленных на патриотическое воспитание молодежи 	<ul style="list-style-type: none"> • Отток молодежи из района в крупные города • Низкий уровень оснащения учреждений средствами пожарной и антитеррористической безопасности • Недостаточный охват молодежи в мероприятиях, направленных на гражданско-патриотическое и духовно-нравственное воспитание
Социальная политика	<ul style="list-style-type: none"> • Реализация Государственной программы Республики Крым «Социальная поддержка граждан Республики Крым на 2015 - 2020 годы» (мероприятия, реализуемые на территории Сакского района) • Превышение среднего размера пенсий (11 228 руб.) над величиной прожиточного минимума пенсионера (7 901,3 руб.) на 42% 	<ul style="list-style-type: none"> • Высокая доля получателей мер социальной поддержки (46 % в общей численности населения района) • Средний размер назначенных пенсий (11 228 руб.) ниже среднего показателя по Республике Крым на 5 % • Недостаточный уровень доступности объектов социальной инфраструктуры для лиц с ограниченными возможностями здоровья
Культура	<ul style="list-style-type: none"> • Реализация государственной программы Республики Крым «Развитие культуры, архивного дела и сохранение объектов культурного наследия Республики Крым» на 2017-2020 годы (мероприятия, реализуемые на территории Сакского района) • Реализация муниципальной программы «Развитие культуры Сакского района на 2016 – 2018 годы» • Развитая сеть учреждений культуры (две музыкальные школы, одна школа искусств, 	<ul style="list-style-type: none"> • Нехватка квалифицированных кадров в учреждениях культуры • Низкий уровень материально-технической базы учреждений культуры • Недостаточный уровень доступности учреждений культуры для лиц с ограниченными возможностями здоровья

	Сильные стороны	Слабые стороны
	<p>50 учреждений культурно-досугового типа, 55 библиотек)</p> <ul style="list-style-type: none"> • Рост количества мероприятий к уровню 2015 г. на 10 % • Высокий уровень обеспеченности клубами и учреждениями клубного типа в 2017 г. – 113 % • Высокий уровень обеспеченности библиотеками в 2017 г. – 96,4 % 	<ul style="list-style-type: none"> • Недостаточный уровень оснащения учреждений культуры средствами пожарной и антитеррористической безопасности • Недостаточный уровень пополняемости и комплектования библиотечного фонда
Физическая культура и спорт	<ul style="list-style-type: none"> • Реализация муниципальной программы «Развитие физической культуры и спорта в Сакском районе на 2016-2018 годы» • Развитая сеть сооружений физической культуры и спорта (спортивные залы – 42 ед., плоскостные сооружения – 82 ед., спортивные сооружения – 147 ед.) • Рост числа проведенных спортивных мероприятий 	<ul style="list-style-type: none"> • Низкая доля населения, систематически занимающегося физической культурой и спортом, в 2017 г. – 8,4 % • Отсутствие Дворца спорта, плавательных бассейнов, беговых дорожек • Моральный и физический износ спортивных объектов, несоответствие материально-технической базы современным требованиям и потребностям (на конец 2015 г. – 134 спортивных сооружения требуют капитального ремонта и реконструкции) • Недостаточный уровень доступности спортивных учреждений для лиц с ограниченными возможностями здоровья
Транспортная инфраструктура	<ul style="list-style-type: none"> • Реализация государственной программы Республики Крым «Развитие транспортно-дорожного комплекса Республики Крым» на 2018 – 2020 годы (мероприятия, реализуемые на территории Сакского района) • Утверждение и реализация муниципальной программы «Программа комплексного развития транспортной инфраструктуры муниципального 	<ul style="list-style-type: none"> • Износ дорог муниципальной собственности района составляет более 70 % • Значительная степень износа автомобильных дорог и сооружений • Сложные природные условия при строительстве автомобильных дорог • Недостаточная пропускная способность ряда действующих автомобильных дорог

	Сильные стороны	Слабые стороны
	<p>образования Сакский район Республики Крым на 2018 – 2022 годы»</p> <ul style="list-style-type: none"> • Реализация муниципальной программы «Повышение безопасности дорожного движения в Сакском районе на 2016 – 2018 годы» • Выгодное географическое (транзитное) положение территории района • Наличие потенциала развития транспорта и логистики на территории 	<ul style="list-style-type: none"> • Отсутствие современных логистических центров
Инфраструктура связи	<ul style="list-style-type: none"> • Реализация государственной программы Республики Крым «Информационное общество» на 2018–2020 годы (мероприятия, реализуемые на территории Сакского района) 	<ul style="list-style-type: none"> • Слабая материально-техническая база, физический и моральный износ производственного оборудования • Недостаточный уровень обеспеченности услугами мобильной связи и интернет • Высокие тарифы на услуги связи относительно доходов населения Сакского района
Инвестиционный климат	<ul style="list-style-type: none"> • Сакский район является привлекательным для вложения инвестиций в приоритетные отрасли экономики (АПК, туризм), что обусловлено выгодным географическим положением, климатическими характеристиками и значительными запасами природных ресурсов • Создание свободной экономической зоны на территории Республики Крым • Реализация мер государственной финансовой поддержки инвесторов: <ul style="list-style-type: none"> – сопровождение инвестиционных проектов по принципу «одного окна»; – предоставляются земельные участки и объекты недвижимого имущества в аренду без торгов; – налоговые льготы и преференции. 	<ul style="list-style-type: none"> • Санкционный режим • Недостаточно развитая банковская инфраструктура, и, как следствие, отсутствие доступного финансового ресурса для осуществления инвестиционной деятельности • Наличие инфраструктурных ограничений и административных барьеров для развития инвестиционной деятельности • Отсутствие подготовленных инвестиционных площадок, готовых для реализации инвестиционных проектов • Дефицит квалифицированных трудовых ресурсов

	Сильные стороны	Слабые стороны
Градостроительство	<ul style="list-style-type: none"> • Населенные пункты связаны между собой достаточно развитой сетью автомобильных дорог регионального и межмуниципального значения • Основные решения по развитию всех функциональных зон в части пространственного развития, сбалансированности развития территории района предусмотрены проектом Схемы территориального планирования • При разработке документации территориального планирования откорректированы границы всех населенных пунктов как существующие, так и с расширением границ в связи с потребностями сельских поселений 	<ul style="list-style-type: none"> • Недостаточный уровень благоустройства (уровень газификации – 61%, высокий износ водопроводных сетей и сооружений – до 70%, уровень потерь воды при транспортировке более 35 %, существующие канализационные очистные сооружения и сети морально и технически устарели, работают с большой перегрузкой, не обеспечивают должной степени очистки стоков. Развитие инфраструктуры населенных пунктов, невозможно без строительства очистных сооружений нового поколения, отвечающих Российскому законодательству в части нормативов по степени очистки сточных вод. 81,7 % объектов физической культуры и спорта требуют реконструкции, отсутствуют плавательные бассейны и дворцы спорта) • Недостаточно развита инфраструктура туризма (существующая сеть туристско-рекреационных учреждений Сакского района носит сезонный характер) • Отсутствие специализированных спортивных сооружений для занятий людей с ограниченными физическими возможностями
Жилой фонд и благоустройство	<ul style="list-style-type: none"> • Реализация Государственной программы Республики Крым «Развитие жилищного строительства в Республике Крым» на 2017 – 2020 годы (мероприятия, реализуемые на территории Сакского района) • Реализация Государственной программы Республики Крым «Формирование рынка арендного жилищного фонда некоммерческого использования на территории Республики Крым» на 2017 – 2020 годы 	<ul style="list-style-type: none"> • Большая доля жилых домов с высоким уровнем износа от 31% до 65% (более 70% от общего количества) • Низкий уровень благоустройства дворовых и общественных территорий • Дефицит земельных участков для жилищного строительства с подготовленной инфраструктурой

	Сильные стороны	Слабые стороны
	<p>(мероприятия, реализуемые на территории Сакского района)</p> <ul style="list-style-type: none"> • Реализация Государственной программы Республики Крым «Формирование современной городской среды на 2018 – 2022 годы» (мероприятия, реализуемые на территории Сакского района) • Реализация муниципальной программы «Устойчивое развитие сельских территорий Сакского района Республики Крым на 2018-2020 годы» • Реализация муниципальной программы «Формирование современной городской среды» на территории Сакского района • Уровень жилищной обеспеченности населения – выше среднего среди муниципальных районов Республики Крым (в 2017 г. – 23,14 м²/чел.) 	<ul style="list-style-type: none"> • Низкая покупательная способность населения (средняя стоимость 1 м² жилья значительно выше реальных доходов граждан)
Энергетическая коммунальная инфраструктура	<p>и</p> <ul style="list-style-type: none"> • Реализация Государственной программы Республики Крым «Газификация населенных пунктов Республики Крым» (мероприятия, реализуемые на территории Сакского района) • Реализация Государственной программы реформирования жилищно-коммунального хозяйства Республики Крым на 2018 – 2020 годы (мероприятия, реализуемые на территории Сакского района) • Реализация государственной программы Республики Крым в области обращения с отходами, в том числе с твердыми коммунальными отходами, на 2017 – 2021 годы (мероприятия, реализуемые на территории Сакского района) • Реализация Государственной программы развития водохозяйственного комплекса Республики Крым на 	<ul style="list-style-type: none"> • Отсутствие утвержденных Программ комплексного развития систем коммунальной инфраструктуры поселений Сакского района, Схем водоснабжения и водоотведения • Неполный охват населения доступом к услугам централизованных систем коммунальной инфраструктуры • Недостаточный уровень газификации населенных пунктов • Высокий моральный и физический износ объектов коммунальной инфраструктуры (60-80%) • Высокая аварийность систем коммунальной инфраструктуры вследствие значительного износа • Наличие ограничений в обеспечении водными ресурсами для питьевого и производственного потребления

	Сильные стороны	Слабые стороны
	<p>2017 – 2020 годы (мероприятия, реализуемые на территории Сакского района)</p> <ul style="list-style-type: none"> • Реализация муниципальной программы «Энергосбережение и повышение энергетической эффективности на территории Сакского района на 2017-2019 годы» • Реализация «Программы газификации населенных пунктов Сакского района Республики Крым по строительству объектов газификации на 2017-2020 годы» 	<ul style="list-style-type: none"> • Негативное воздействие на окружающую среду в связи с отсутствием очистных сооружений канализации и полигонов твердых коммунальных отходов
Экологическая ситуация	<ul style="list-style-type: none"> • Реализация Государственной программы Республики Крым «Охрана окружающей среды и рационального использования природных ресурсов Республики Крым» на 2018 - 2020 годы (мероприятия, реализуемые на территории Сакского района) • Реализация Государственной программы Республики Крым в области обращения с отходами, в том числе с твердыми коммунальными отходами, на 2017 – 2021 годы (мероприятия, реализуемые на территории Сакского района) • Низкая доля Сакского района в общем объеме выбросов загрязняющих веществ в атмосферный воздух по Республике Крым (в 2017 г. – 1,7 %) • Рост затрат, направленных на охрану окружающей среды, за период с 2015-2017 гг. (в 2015 г. – 637 тыс. руб., в 2017 г. – 37,1 млн руб.) 	<ul style="list-style-type: none"> • Отсутствие полигона ТБО и ТКО на территории района • Загрязнение водных ресурсов объектами водоотведения • Отсутствие муниципальной программы в области охраны окружающей среды • Наличие на территории района несанкционированных свалок
Общественная безопасность	<ul style="list-style-type: none"> • Реализация Государственной программы Республики Крым «Повышение безопасности дорожного движения в Республике Крым на 2016 - 2020 годы» (мероприятия, реализуемые на территории Сакского района) 	<ul style="list-style-type: none"> • Территория Сакского района подвержена сходам оползней • Наличие на территории «диких» пляжей представляет потенциальную опасность для людей, особенно в период активной фазы курортного сезона

	Сильные стороны	Слабые стороны
	<ul style="list-style-type: none"> • Реализация муниципальной программы «Профилактика правонарушений, преступлений и обеспечения общественной безопасности на территории муниципального образования Сакский район Республики Крым на 2017-2019 год» • Реализация муниципальной программы «О профилактике терроризма и экстремизма, а также минимизации и (или) ликвидации последствий проявлений терроризма и экстремизма на территории муниципального образования Сакский район Республики Крым на 2017 – 2019 годы» • Реализация муниципальной программы «Повышение безопасности дорожного движения в Сакском районе на 2016-2018 годы» 	
Внешнеэкономическая деятельность	<ul style="list-style-type: none"> • Координация внешнеэкономической деятельности на уровне Правительства Российской Федерации и Правительства Республики Крым • Территория района является свободной экономической зоной 	<ul style="list-style-type: none"> • Ограниченность рынка сбыта • Ограниченность муниципальных ресурсов для инвестиций и внешнеэкономической деятельности
Муниципальное управление	<ul style="list-style-type: none"> • Способы управления муниципальной собственностью соответствуют Федеральному закону от 06.10.2003 № 131-ФЗ «Об общих принципах организации местного самоуправления в Российской Федерации» • Переход на трехлетнее планирование бюджетных расходов • Внедрение программно-целевого принципа планирования • Расходные обязательства законодательно разграничены 	<ul style="list-style-type: none"> • Преобладание оперативного управления (стратегическое управление находится на стадии формирования) • Низкий уровень налоговых и неналоговых доходов в структуре доходов бюджета (22,6 %) • Одним из слабо используемых способов роста доходов является отсутствие информации о доле площади земельных участков, являющихся объектами налогообложения земельным налогом, в общей площади территории Сакского района

	Возможности	Угрозы
Демография и миграционная активность	<ul style="list-style-type: none"> • Стабилизация и улучшение демографической ситуации в Сакском районе, в т. ч. за счет повышения качества и доступности медицинской помощи, снижения заболеваемости жителей, формирования основ здорового образа жизни • Создание условий для закрепления на постоянное место жительства лиц, прибывающих в район 	<ul style="list-style-type: none"> • Дальнейшее снижение численности населения, в т.ч. за счет уменьшения рождаемости • Увеличение демографической нагрузки в связи со снижением численности населения трудоспособного возраста • Рост нагрузки на социальные службы в связи с увеличением численности населения старше трудоспособного возраста • Отток населения трудоспособного возраста и молодежи (обучение, поиск более привлекательного места работы и др.)
Труд и занятость	<ul style="list-style-type: none"> • Оптимизация структуры занятых в экономике по видам экономической деятельности • Разработка муниципальной программы в сфере охраны труда, развития социального партнерства и содействия занятости населения в Сакском районе 	<ul style="list-style-type: none"> • Несоответствие квалификации трудовых ресурсов требованиям рынка труда • Рост дефицита специализированных и квалифицированных специалистов при открытии новых производств
Агропромышленный комплекс	<ul style="list-style-type: none"> • Создание агропромышленного пищевого кластера • Создание агротехпарка • Развитие приоритетных видов растениеводства: виноградарства, садоводства, овощеводства • Развитие животноводства (КРС, овцеводство и др.) и птицеводства • Внедрение передового опыта сельскохозяйственных технологий в сопоставимых климатических условиях, интенсивных технологий по выращиванию с применением информационных технологий (на примере Израиля - капельный полив в условиях дефицита воды) • Повышение качества жизни в сельской местности • Развитие сельского зеленого туризма 	<ul style="list-style-type: none"> • Снижение плодородия (деградация) земель • Отсутствие воды в Северо-Крымском канале, дефицит подземных источников, использование подземных горизонтов практически только для питьевых нужд, бурение скважин для полива сельскохозяйственных культур строго ограничено • Низкая урожайность • Низкая продуктивность скота и птицы • Дефицит водных ресурсов • Низкие закупочные цены на сельскохозяйственную продукцию • Непривлекательность отрасли для молодых специалистов

	Возможности	Угрозы
	<ul style="list-style-type: none"> • Развитие селекции в животноводстве и растениеводстве • Модернизация материально-технической базы • Развитие системы подготовки кадров • Развитие логистики • Развитие рыбохозяйственного комплекса (в т. ч. выращивание марикультуры) • Строительство складов и холодильников для хранения сельскохозяйственной продукции 	<ul style="list-style-type: none"> • Сохранение отставания уровня жизни в сельской местности от городской • Отсутствие инвестиционных ресурсов на модернизация материально-технической базы
Лечебно-оздоровительный комплекс, туристский комплекс	<ul style="list-style-type: none"> • Развитие санаторно-курортного лечения • Возможности сочетания климатического и бальнеологического методов лечения • Развитие разных видов туризма: лечебно-оздоровительного, пляжного, этнографического, историко-познавательного, спортивного, экстремального, экологического, яхтенного туризма и др. • Увеличение потока туристов в Республику Крым в связи с вводом в эксплуатацию автомобильной, а затем железнодорожной части Крымского моста до 8-10 млн чел. в год • Вовлечение прибрежной территории района в единую связанную многофункциональную туристскую зону • Создание и развитие туристского кластера • Преодоление сезонности туристской отрасли • Повышение уровня сервиса и качества предоставляемых услуг до мировых стандартов • Улучшение качества транспортной инфраструктуры 	<ul style="list-style-type: none"> • Сокращение туристского потока вследствие низкой конкурентоспособности туристской отрасли • Дефицит мощности коммунальной инфраструктуры не позволит обеспечить растущий туристский поток • Истощение источников минеральных ресурсов • Ухудшение состояния окружающей среды вследствие антропогенного воздействия • Размыв пляжных зон

	Возможности	Угрозы
	<ul style="list-style-type: none"> • Освоение рекреационных ресурсов района (месторождений лечебных грязей, минеральных вод, термальных вод) • Создание сети автокемпингов • Комплексное исследование запасов лечебных грязей и термальных вод 	
Промышленное производство, обрабатывающая промышленность	<ul style="list-style-type: none"> • Создание агропромышленного пищевого кластера • Развитие пищевой промышленности на основе местного сельскохозяйственного сырья • Развитие производства строительных материалов • Развитие легкой промышленности • Улучшение инвестиционного климата 	<ul style="list-style-type: none"> • Отсутствие инвестиционных ресурсов для реализации инвестиционных проектов в области промышленности • Дефицит кадров рабочих специальностей • Технологическое отставание
Инвестиционная и инновационная деятельность, инвестиционный потенциал	<ul style="list-style-type: none"> • Внедрение в Республике Крым лучших практик национального рейтинга состояния инвестиционного климата в субъектах РФ и целевых моделей упрощения процедур ведения бизнеса и повышения инвестиционной привлекательности региона • Улучшение транспортной инфраструктуры • Снятие санкционного режима • Создание инвестиционного паспорта Сакского района и реестра инвестиционных площадок • Развитие банковской инфраструктуры • Реализация большого количества запланированных инвестиционных проектов, что повлечет развитие малого и среднего предпринимательства, создание новых рабочих мест, увеличение налоговых поступлений, развитие инфраструктуры района и улучшение качества жизни населения. 	<ul style="list-style-type: none"> • Неурегулированность земельных отношений на законодательном уровне • Сохранение санкционного режима • Недостаток собственных инвестиционных ресурсов у предприятий • Низкая доступность кредитных ресурсов, высокие процентные ставки по кредитам • Отсутствие свободных инвестиционных площадок • Административные барьеры • Коррупция • Дефицит квалифицированных трудовых ресурсов

	Возможности	Угрозы
Развитие малого и среднего предпринимательства	<ul style="list-style-type: none"> • Увеличение туристского потока, развитие туристской инфраструктуры • Развитие новых видов экономической деятельности малого и среднего предпринимательства • Привлечение иностранных инвесторов • Создание и содействие развитию бизнес-инкубатора на территории Сакского района • Реализация проектов Центра инноваций социальной сферы Республики Крым на территории Сакского района • Развитие социального предпринимательства на территории Сакского района 	<ul style="list-style-type: none"> • Увеличение арендной платы, стоимости жилищно-коммунальных услуг • Низкая доступность кредитных ресурсов, высокие процентные ставки по кредитам • Низкая предпринимательская активность населения
Потребительский рынок и сфера услуг	<ul style="list-style-type: none"> • Формирование зон развлекательных и туристских центров на базе природно-ландшафтных и историко-архитектурных комплексов • Развитие современных форматов торговли, общественного питания и бытового обслуживания • Развитие новых видов услуг населению 	<ul style="list-style-type: none"> • Сохранение территориальных диспропорций в уровне развития потребительского рынка • Отставание темпов развития сельских территорий, непривлекательности для предпринимательской деятельности • Снижение покупательских возможностей населения
Образование (в общем)	<ul style="list-style-type: none"> • Развитие сети учреждений и укрепление их материально-технической базы в соответствии с требованиями к условиям реализации федеральных государственных образовательных стандартов • Проведение капитального ремонта и реконструкции образовательных учреждений • Внедрение инновационных информационно-педагогических технологий и методов обучения • Внедрение персонифицированной модели повышения квалификации педагогов и руководителей образовательных организаций 	<ul style="list-style-type: none"> • Опережающие темпы износа по сравнению с темпами ввода в строй новых зданий, необходимость капитального ремонта существующих объектов • Дефицит бюджетных средств, отсутствие финансирования • Дефицит кадров и отсутствие условий для их привлечения и закрепления на территории

	Возможности	Угрозы
	<ul style="list-style-type: none"> • Внедрение здоровьесберегающих и здоровьесформирующих технологий, психолого-педагогического сопровождения на всех этапах образовательного процесса 	
Дошкольное образование	<ul style="list-style-type: none"> • Развитие семейных форм организации присмотра и ухода за детьми дошкольного возраста • Строительство модульных детских садов 	<ul style="list-style-type: none"> • Износ и старение материально-технической базы учреждений дошкольного образования • Снижение уровня обеспеченности учреждениями дошкольного образования и охвата детей дошкольным образованием, неполная реализация планов по расширению сети учреждений
Общее образование	<ul style="list-style-type: none"> • Совершенствование системы выявления, поддержки и сопровождения одаренных детей, развитие олимпиадного движения • Повышение качества результатов образования • Повышение престижа педагогической профессии 	<ul style="list-style-type: none"> • Недостаточный уровень обновления материально-технической базы учреждений общего образования • Недостаток финансирования планируемых мероприятий по развитию системы общего образования района
Профессиональное образование	<ul style="list-style-type: none"> • Открытие филиалов учреждений профессионального образования в соответствии с потребностями предприятий и приоритетными направлениями социально-экономического развития района • Открытие новых специальностей (например, «Информационно-коммуникационные технологии в агропромышленном комплексе», «Социально-культурный сервис и туризм» и т.д.) • Разработка программы развития Прибрежненского аграрного колледжа как центра по обучению и подготовки специалистов по цифровым технологиям в сельском хозяйстве 	<ul style="list-style-type: none"> • Дальнейший отток молодого населения в другие города и регионы для получения профессионального образования

	Возможности	Угрозы
	<ul style="list-style-type: none"> • Развитие сотрудничества с ведущими университетами по инновационным образовательным программам в агропромышленном комплексе (Еврейский университет в Иерусалиме, университет «Технион», Израиль) 	
Дополнительное образование	<ul style="list-style-type: none"> • Развитие сети учреждений дополнительного образования детей, укрепление и развитие материально-технической базы • Расширение спектра услуг, предоставляемых системой дополнительного образования, в целях удовлетворения потребностей населения в дополнительном образовании • Повышение квалификации и профессионализма педагогов дополнительного образования 	<ul style="list-style-type: none"> • Снижение востребованности дополнительного образования • Снижение качества и доступности дополнительного образования • Износ и старение материально-технической базы учреждений дополнительного образования • Недостаток квалифицированных кадров для реализации новых и обновленных программ дополнительного образования
Здравоохранение	<ul style="list-style-type: none"> • Реализация Государственной программы развития здравоохранения в Республике Крым на 2018-2020 годы (мероприятия, реализуемые на территории Сакского района) • Развитие материально-технической базы и сети учреждений здравоохранения (в т.ч. строительство модульных фельдшерско-акушерских пунктов) • Создание оздоровительных центров на базе природно-ландшафтных комплексов • Укрепление здоровья населения, снижение уровня заболеваемости и инвалидности посредством проведения противоэпидемических и вакцино-профилактических мероприятий, выполнения планов по диспансеризации населения 	<ul style="list-style-type: none"> • Увеличение степени морального и физического износа материально-технической базы учреждений здравоохранения • Дефицит квалифицированных медицинских кадров • Снижение качества медицинской помощи и, как следствие, уровня удовлетворенности населения медицинскими услугами

	Возможности	Угрозы
	<ul style="list-style-type: none"> • Повышение доступности и качества первичной медицинской помощи, увеличение ожидаемой продолжительности жизни • Развитие превентивно-предиктивной медицины • Развитие узкопрофильных медицинских услуг 	
Молодежная политика	<ul style="list-style-type: none"> • Комплектование кадрового состава высококвалифицированными специалистами, привлечение молодых специалистов • Расширение охвата детей мерами по организации занятости молодежи • Расширение институтов социализации, направленное на содействие физическому, творческому, профессиональному развитию и становлению молодежи • Формирование и укрепление духовно-нравственных ценностей и гражданской культуры молодежи 	<ul style="list-style-type: none"> • Сокращение количества мероприятий для молодежи вследствие уменьшения объемов финансирования • Отток талантливой и одаренной молодежи за пределы района
Социальная политика	<ul style="list-style-type: none"> • Повышение уровня компьютерной грамотности населения (бесплатные обучающие семинары на примере программы «Расширяя горизонты», г. Тюмень) • Создание информационного портала для людей старшего возраста • Применение современных информационно-коммуникационных технологий, переход на предоставление государственных услуг в электронном виде • Формирование доступной среды для инвалидов и других маломобильных групп населения 	<ul style="list-style-type: none"> • Увеличение нагрузки на органы социальной защиты населения в связи с ростом численности льготных категорий граждан • Недостаточное финансирование расходных обязательств по реализации государственных полномочий

	Возможности	Угрозы
Культура	<ul style="list-style-type: none"> • Развитие сети учреждений культуры в сельских населенных пунктах (проведение капитального ремонта учреждений культуры, строительство многофункционального культурного центра, модульных Домов культуры, здания для библиотеки) • Развитие и модернизация материально-технической базы учреждений культуры (обновление оборудования, инвентаря и др.) • Создание пунктов коллективного доступа к сети Интернет (в т.ч. открытие точки доступа к фондам электронной президентской библиотеки им. Б.Н. Ельцина, электронному библиотечному фонду, размещенному на файловом сервере) • Увеличение охвата населения деятельностью учреждений культуры • Расширение перечня и улучшение качества услуг, предоставляемых учреждениями культуры, в т.ч. платных • Стимулирование самодеятельных коллективов и развитие их гастрольной деятельности • Привлечение инвестиций для развития учреждений культурного-досугового типа 	<ul style="list-style-type: none"> • Рост степени морального и физического износа материально-технической базы учреждений культуры • Недостаток финансирования мероприятий по развитию культуры • Недостаток квалифицированных специалистов • Снижение качества услуг, предоставляемых учреждениями культуры
Физическая культура и спорт	<ul style="list-style-type: none"> • Увеличение уровня обеспеченности объектами физической культуры и спорта (спортивными сооружениями) за счет ввода в эксплуатацию новых спортивных объектов (крытый бассейн, спортивный комплекс, спортивно-оздоровительный лагерь) • Строительство типовых спортивных площадок «3 в 1»: баскетбольное кольцо, футбольные/хоккейные 	<ul style="list-style-type: none"> • Недостаточная обеспеченность объектами физической культуры и спорта • Дальнейший износ материально-технической базы объектов физической культуры и спорта • Недостаток финансирования мероприятий по развитию физической культуры и спорта

	Возможности	Угрозы
	<p>ворота, каток/беговое кольцо (в т.ч. обеспечение доступности для населения с ограниченными возможностями здоровья)</p> <ul style="list-style-type: none"> • Обустройство спортивных площадок уличными тренажерами с навесом • Создание полосы препятствий для общей и военной подготовки, оборудованной комплексами для сдачи нормативов ГТО • Укрепление и развитие материально-технической базы учреждений физической культуры и спорта, в т.ч. в соответствии с задачами развития массового спорта и привлечения населения к регулярным занятиям физической культурой и спортом (спорторганизаторы, спортклассы) • Участие в окружных, всероссийских и международных соревнованиях • Популяризация здорового образа жизни, физкультуры и спорта среди взрослого населения • Повышение качества и спектра предоставляемых спортивных услуг (развитие водных видов спорта) 	<ul style="list-style-type: none"> • Недостаток квалифицированных специалистов, в т.ч. спортивных организаторов и спортивных врачей • Потеря интереса населения к спортивно-массовым мероприятиям, снижение активности населения
Транспортная инфраструктура	<ul style="list-style-type: none"> • Реализация транспортного потенциала территории, основанного на наличии автомобильного и железнодорожного транспорта, а также выгодном географическом положении • Строительство автотранспортных обходов крупных населенных пунктов: Евпатории, Саки • Реконструкция и строительство автомобильных дорог на территории района, развитие сети местных автомобильных дорог 	<ul style="list-style-type: none"> • Недостаточное финансирование ремонтных работ в условиях постоянного увеличения интенсивности дорожного движения и роста парка транспортных средств • Увеличение стоимости топлива • Увеличение стоимости строительства 1 км дорог

	Возможности	Угрозы
	<ul style="list-style-type: none"> • Реконструкция транспортных узлов с их расширением для возможности проезда крупногабаритного автомобильного транспорта • Развитие автомобильного общественного транспорта (расширение и оптимизация маршрутной сети, обновление парка транспортных средств) • Ликвидация очагов аварийности на автомобильных дорогах • Развитие инфраструктуры придорожного сервиса, ориентированной на транзитные транспортные потоки • Развитие малой авиации • Формирование сети велосипедных дорожек между населенными пунктами района 	
Инфраструктура связи	<ul style="list-style-type: none"> • Увеличение уровня охвата населения телекоммуникационными услугами (телевидение, Интернет, средства связи, управления и оповещения) • Расширение применения информационно-коммуникационных технологий во всех сферах жизни и управления хозяйством 	<ul style="list-style-type: none"> • Увеличение стоимости услуг связи • Технологическое отставание информационно-коммуникационной инфраструктуры
Градостроительство	<ul style="list-style-type: none"> • Использование свободных от застройки площадей • Возможность реконструкции параметров существующих объектов • Выполнение землеустроительных работ (ликвидация несанкционированных свалок, разработка и утверждение документов по планировке межселенных территорий) • Совершенствование территориальной структуры туристско-рекреационного комплекса за счет освоения новых рекреационных территорий 	<ul style="list-style-type: none"> • Выявление прав собственности на земельные участки, оформленные до 2014 г., не отвечающие требованиям российского законодательства (земля находится на территории общего пользования, включая пляжи и парки, или используется не по целевому назначению)

	Возможности	Угрозы
Жилой фонд и благоустройство	<ul style="list-style-type: none"> • Обеспечение проведения капитальных ремонтов жилых домов, соответствующих современным требованиям к ремонтам, включая требования энергоэффективности • Увеличение общей площади жилых помещений, приходящихся в среднем на 1 жителя • Развитие производства строительных материалов и расширение потенциальных возможностей строительного комплекса • Обеспечение прироста инвестиций в строительство частных компаний и физических лиц • Активизация потребительского спроса на жилье и увеличение объемов жилищного строительства вследствие роста реальной заработной платы и реальных денежных доходов населения • Развитие конкурентных отношений в сфере управления и обслуживания жилищного фонда • Развитие арендного жилья • Комплексное благоустройство дворовых и общественных территорий, организация уличного освещения населенных пунктов района • Формирование зон массового отдыха населения, пешеходных и парковых зон, создание рекреационных зон вокруг водных объектов 	<ul style="list-style-type: none"> • Повышение уровня износа многоквартирных жилых домов, аварийности, снижение потребительских свойств жилищного фонда • Сохранение высокой доли граждан, нуждающихся в улучшении жилищных условий • Повышение процентных ставок на ипотечные кредиты в кредитных организациях • Снижение инвестиционной активности в строительстве жилья • Рост стоимости жилья за счет удорожания строительных работ и строительных материалов • Недостаток финансирования мероприятий по благоустройству • Рост тарифов на услуги предприятий жилищно-коммунального комплекса
Энергетическая коммунальная инфраструктура	<ul style="list-style-type: none"> • Разработка и/или актуализация Программ комплексного развития систем коммунальной инфраструктуры, Схем теплоснабжения, водоснабжения и водоотведения поселений района • Повышение качества оказываемых услуг за счет поэтапной реконструкции сетей, нуждающихся в замене 	<ul style="list-style-type: none"> • Сохранение высокого уровня износа сетей и оборудования может привести к увеличению количества аварий и внеплановых отключений, снижению надежности систем коммунальной инфраструктуры района и низкому качеству коммунальных услуг

	Возможности	Угрозы
	<ul style="list-style-type: none"> • Снижение затрат предприятий за счет внедрения инновационных технологий в производственные процессы (автоматизированной системы управления технологическими процессами, использование современного насосно-силового оборудования и т.д.) • Модернизация объектов коммунальной инфраструктуры с заменой изношенного основного и вспомогательного оборудования и внедрением современных технологий в производственные процессы (автоматизированной системы управления технологическими процессами, использование современного насосно-силового оборудования и т.д.) • Обеспечение водоснабжением новых потребителей за счет развития водопроводной сети в перспективных территориях муниципального образования • Сокращение потерь и нерационального использования питьевой воды за счет комплекса водосберегающих мероприятий • Доведение качества очистки сточных вод до нормативных показателей за счет внедрения современных технологий очистки сточных вод • Обеспечение экологической безопасности водных объектов за счет прекращения сброса неочищенных сточных вод • Обеспечение водоотведением планируемых потребителей за счет развития канализационной сети в населенных пунктах района • Строительство объектов, предусмотренных Территориальной схемой обращения с отходами, в т. ч. с твердыми коммунальными отходами 	<ul style="list-style-type: none"> • Предоставление услуг ненадлежащего качества в сфере энергетической и коммунальной инфраструктуры • Снижение уровня сбора платежей за коммунальные услуги • Отсутствие частных инвестиций • Высокий риск загрязнения окружающей среды вследствие несовершенства системы обращения ТКО • Несоблюдение защитных мероприятий в пределах зон санитарной охраны источников питьевого водоснабжения и сброс неочищенных сточных вод в водные объекты может спровоцировать распространение инфекционных и неинфекционных заболеваний и усугубить санитарно-эпидемиологическую обстановку в населенных пунктах района

	Возможности	Угрозы
Экологическая ситуация	<ul style="list-style-type: none"> • Реализация Государственной программы Республики Крым «Охрана окружающей среды и рационального использования природных ресурсов Республики Крым» на 2018 - 2020 годы (мероприятия, реализуемые на территории Сакского района) • Увеличение финансирования природоохранных мероприятий • Строительство полигона ТБО и ТКО в с.Елизаветово • Модернизация и реконструкция объектов системы водоотведения • Строительство мусороперерабатывающего завода • Повышение уровня экологического образования и воспитания подрастающего поколения и экологической культуры населения 	<ul style="list-style-type: none"> • Ухудшение экологической обстановки • Дальнейшее загрязнение водных ресурсов • Сокращение текущих расходов, направленных на охрану окружающей среды
Общественная безопасность	<ul style="list-style-type: none"> • Реализация государственной программы Республики Крым «Развитие пожарной охраны, защита населения и территорий от чрезвычайных ситуаций в Республике Крым» на 2018 - 2020 годы (мероприятия, реализуемые на территории Сакского района) • Размещение систем видеонаблюдения для контроля за обстановкой и оперативного реагирования в общественных местах • Размещение систем фото- и видеофиксации нарушений правил дорожного движения • Профилактика, своевременное предупреждение правонарушений и дорожно-транспортных происшествий, снижение тяжести их последствий • Предупреждение детского дорожно-транспортного травматизма, повышение уровня грамотности участников дорожного движения 	<ul style="list-style-type: none"> • Отсутствие финансирования реализации мероприятий муниципальных и государственных программ • Застойные явления в экономике, повышение уровня безработицы и сворачивание программ социальной поддержки и социальной адаптации отдельных категорий граждан

	Возможности	Угрозы
Внешнеэкономическая деятельность	<ul style="list-style-type: none"> • Развитие продукции виноградарства с инновационными технологиями для формирования товарного бренда • Расширение ассортимента производимой продукции, товаров, работ, услуг • Привлечение прямых иностранных инвестиций в развитие инновационных технологий в сфере сельского хозяйства • Привлечение иностранных инвесторов в развитие туристско-рекреационной отрасли 	<ul style="list-style-type: none"> • Международные санкции • Уход с территории иностранных инвесторов

2 Цели и задачи социально-экономического развития муниципального образования Сакский район Республики Крым

2.1 Миссия, цели и задачи социально-экономического развития Сакского района Республики Крым

На основе стратегического анализа существующего социально-экономического положения Сакского района, выявления сильных и слабых сторон, возможностей и угроз развития формируется миссия, определяются цели и задачи, приоритеты социально-экономического развития.

Миссия:

Сакский район – это территория активного отдыха и уникального лечения.

Сакский район предоставляет условия полноценного отдыха, начиная с комфортабельных, благоустроенных пляжей, включая разнообразные возможности для развития спортивного, сельского зеленого, познавательного туризма.

Активизация благоустройства каждого поселения, строительство организованных коттеджных поселков обеспечивают новые стандарты жизни населения.

Развитая сфера обслуживания туристов, модернизированный санаторно-оздоровительный комплекс, рост объемов строительства, производства агропромышленного комплекса создают условия для роста малого и среднего предпринимательства.

Дерево целей Сакского района содержит главную цель, два целевых блока (экономический и социальный), 15 целей (восемь целей в экономическом блоке и семь целей в социальном блоке), 37 задач (19 задач в экономическом блоке и 18 задач в социальном блоке) (рис. 15).

Главная цель – достижение высокого уровня и качества жизни на базе эффективного использования ресурсов и устойчивого роста разбивается на два целевых блока:

- **развитие отраслей экономики как постоянного места работы жителей;**
- **обеспечение высокого уровня и качества жизни жителей.**

Данное позиционирование Сакского района в полной мере соответствует положениям Стратегии социально-экономического развития Республики Крым до 2030 г., что представлено при декомпозиции главной цели Стратегии (рис. 15).

Необходимым условием достижения первого целевого блока «**Развитие отраслей экономики как постоянного места работы жителей**» является реализация следующих стратегических целей:

- 1) развитие агропромышленного кластера;
- 2) создание санаторно-курортного кластера;
- 3) создание туристского кластера Сакского района с учетом Евпаторийско-Сакской городской агломерации;

- 4) освоение ресурсного и промышленного потенциала территории;
- 5) развитие современной транспортной инфраструктуры;
- 6) развитие энергетики и коммунальной инфраструктуры, обеспечение экологической безопасности;
- 7) создание условий для привлечения инвестиций;
- 8) развитие информационного общества.

Необходимым условием достижения второго целевого блока **«Обеспечение высокого уровня и качества жизни жителей»** является реализация следующих стратегических целей:

- 1) создание комфортной, экологичной и безопасной среды проживания, благоустройство территории населенных пунктов;
- 2) обеспечение доступности качественного образования, соответствующего требованиям инновационного развития экономики и современным потребностям населения;
- 3) развитие культурного и духовно-нравственного потенциала;
- 4) создание условий для развития физической культуры и спорта;
- 5) обеспечение всестороннего развития и самореализации молодежи;
- 6) сохранение и укрепление здоровья населения и гостей Республики Крым;
- 7) обеспечение безопасности жизнедеятельности и этнополитической стабильности.

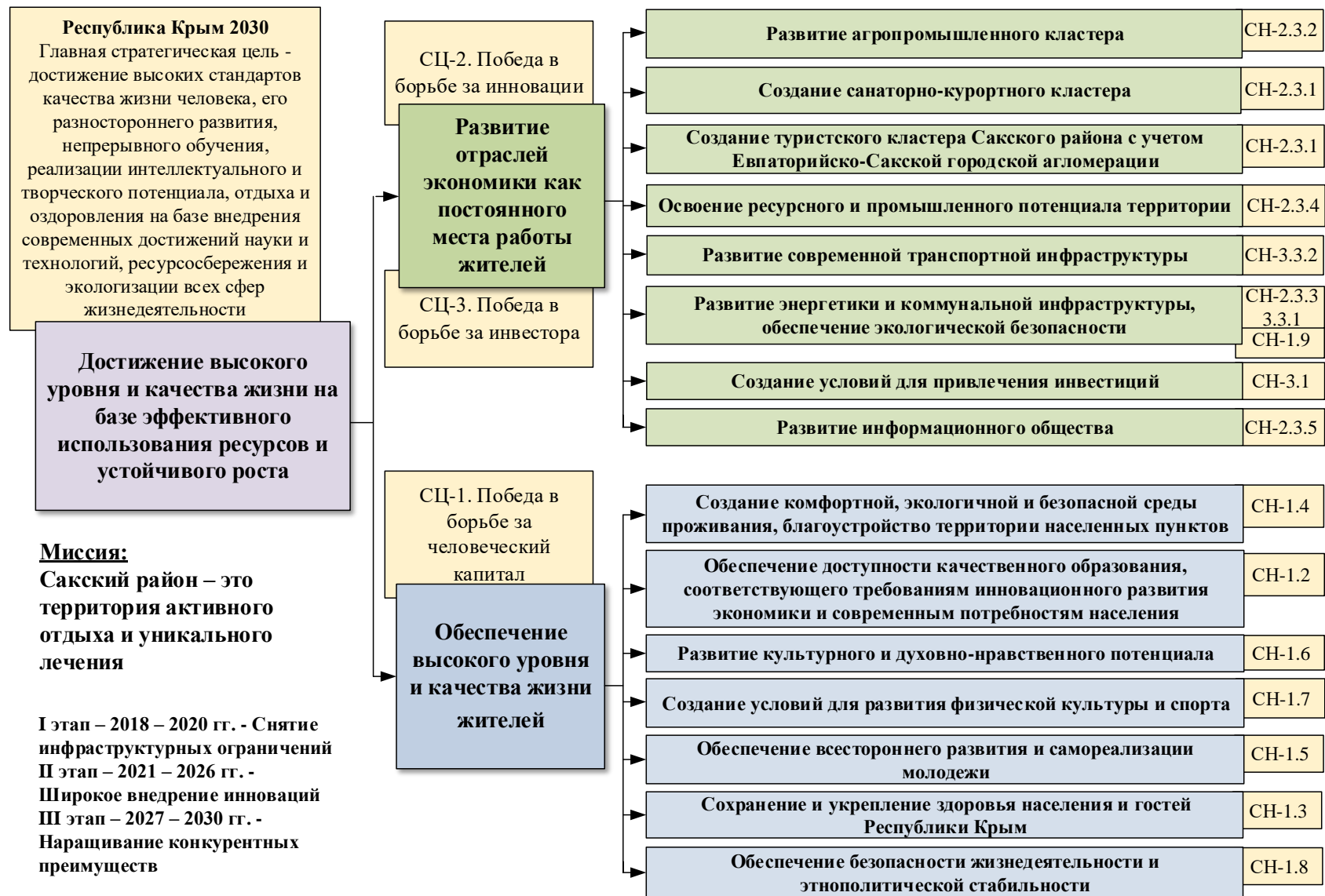


Рисунок 15 – Декомпозиция главной цели Стратегии социально-экономического развития Сакского района Республики Крым до 2030 года

2.1.1 Экономическая политика

Декомпозиция дерева целей развития Сакского района в области экономической политики включает стратегические цели и задачи, которые необходимо достичь к 2030 г. (рис. 16).

Для реализации восьми стратегических целей развития в экономическом блоке необходимо сконцентрировать усилия на решении следующих стратегических задач:

Цель 1 «Развитие агропромышленного кластера»:

- развитие малых форм хозяйствования – фермерских хозяйств, с собственными брендами, специализацией и каналами сбыта, экологических ферм, реализация инвестиционных проектов в сфере производства и переработки продукции сельского хозяйства;
- развитие виноградарства и плодоводства;
- развитие Прибрежненского аграрного колледжа как центра по обучению и подготовке специалистов по цифровым технологиям в сельском хозяйстве, открытие новых специальностей (например, «Информационно-коммуникационные технологии в АПК», «Социально-культурный сервис и туризм» и т.д.).

Цель 2 «Создание санаторно-курортного кластера»:

- взаимодействие с туристско-рекреационными кластерами: г.Евпатория – «Детский отдых и оздоровление», г.Саки – «Лечебно-оздоровительный отдых», Черноморский район - «Черноморский»;
- реализация инвестиционных проектов в сфере санаторно-курортного комплекса.

Цель 3 «Создание туристского кластера Сакского района с учетом Евпаторийско-Сакской городской агломерации»:

- содействие разработке туристских продуктов, создание реестра туристских объектов и маршрутов;
- создание и продвижение туристского бренда Сакского района;
- развитие туристской инфраструктуры района.

Цель 4 «Освоение ресурсного и промышленного потенциала территории»:

- освоение месторождений лечебных грязей, термальных минеральных вод, соленых озер;
- развитие добычи и производства строительных материалов.

Цель 5 «Развитие современной транспортной инфраструктуры»:

- строительство и реконструкция транспортной инфраструктуры межмуниципального и регионального значения;
- развитие улично-дорожной сети поселений;
- формирование инфраструктуры для движения экологичных видов транспорта (велосипеды, электромобили, коляски и т.д.).

Цель 6 «Развитие энергетики и коммунальной инфраструктуры, обеспечение экологической безопасности»:

– строительство и модернизация объектов энергетики и коммунального комплекса для обеспечения потребностей населения и субъектов экономической деятельности;

– развитие альтернативной энергетики.

Цель 7 «Создание условий для привлечения инвестиций»:

– развитие системы поддержки инвестиционной деятельности.

Цель 8 «Развитие информационного общества»:

– развитие и модернизация инфраструктуры связи;

– обеспечение качества и доступности предоставления государственных и муниципальных услуг населению по принципу «одного окна»;

– обеспечение информационной открытости деятельности органов местного самоуправления.

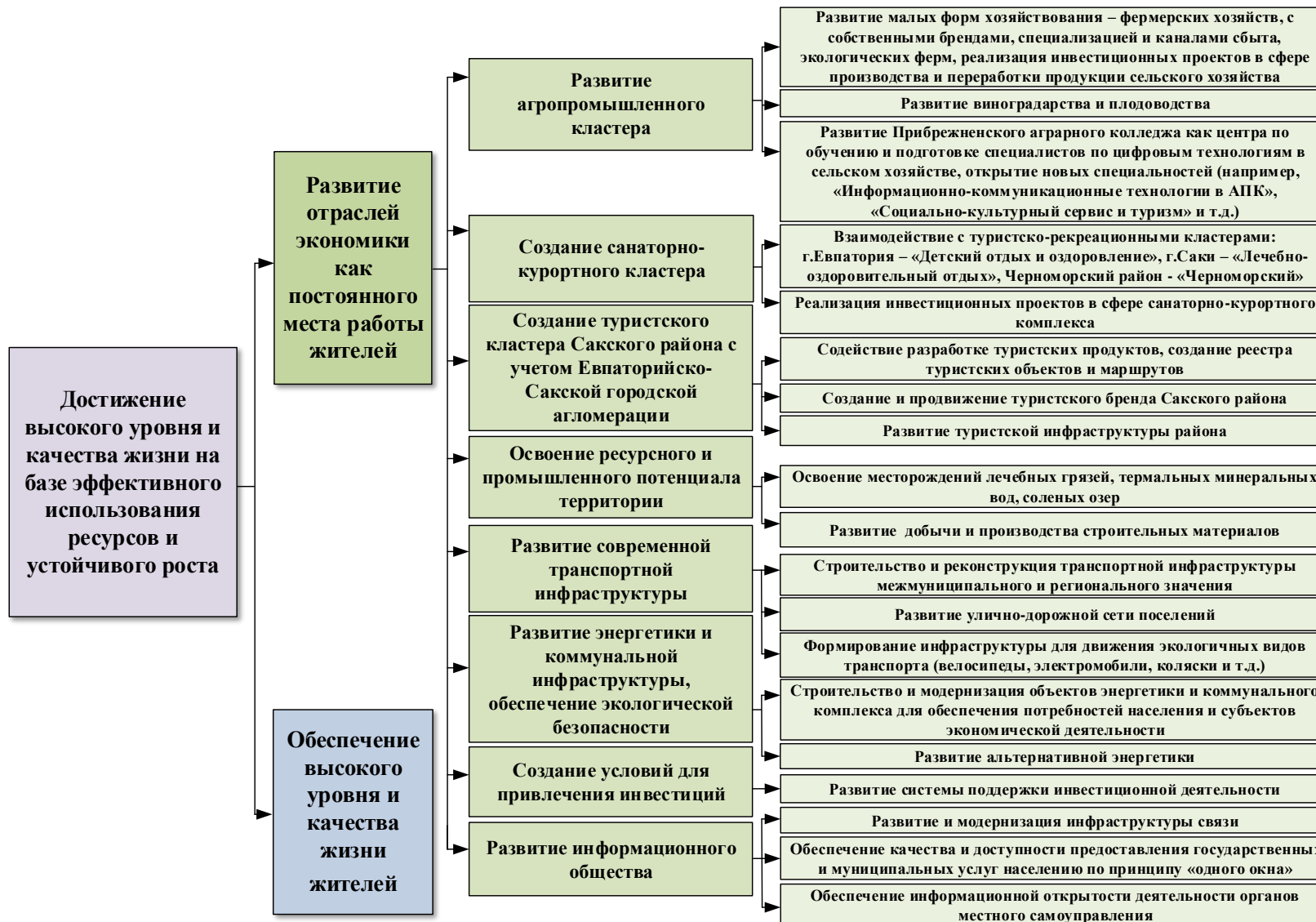


Рисунок 16 – Декомпозиция главной цели Стратегии социально-экономического развития Сакского района Республики Крым до 2030 года: экономическая политика

2.1.2 Социальная политика

Декомпозиция дерева целей развития Сакского района в области социальной политики включает стратегические цели и задачи, которые необходимо достичь к 2030 г. (рис. 17).

Для реализации семи стратегических целей развития в социальном блоке необходимо сконцентрировать усилия на решении следующих стратегических задач:

Цель 1 «Создание комфортной, экологичной и безопасной среды проживания, благоустройство территории населенных пунктов»:

- активизация благоустройства и разработка архитектурного стиля каждого поселения;
- переселение граждан из ветхого и аварийного жилья;
- обеспечение комфортных условий среды проживания;
- создание условий для развития индивидуального жилищного строительства;
- содействие реализации проектов комплексного освоения территорий, предназначенных для жилищного строительства.

Цель 2 «Обеспечение доступности качественного образования, соответствующего требованиям инновационного развития экономики и современным потребностям населения»:

- развитие образовательной среды в соответствии с современными стандартами и передовыми технологиями (материально-техническая база, кадры);
- повышение качества образования на всех этапах образовательного процесса.

Цель 3 «Развитие культурного и духовно-нравственного потенциала»:

- развитие сети и укрепление материально-технической базы учреждений культуры в соответствии с современными требованиями;
- сохранение и популяризация культурного наследия;
- вовлечение населения в широкое участие в культурной жизни района, реализация творческого потенциала жителей.

Цель 4 «Создание условий для развития физической культуры и спорта»:

- развитие инфраструктуры и материально-технической базы учреждений физической культуры и спорта;
- развитие массовой физической культуры и спорта, комплекса ГТО.

Цель 5 «Обеспечение всестороннего развития и самореализации молодежи»:

- создание нового тематического фестиваля межрегионального уровня (военно-патриотический, спортивный, музыкальный, литературный, архитектурно-художественный и т.д.) на базе объектов «Казантип»;
- поддержка молодежных инициатив и развитие социальной активности молодежи.

Цель 6 «Сохранение и укрепление здоровья населения и гостей Республики Крым»:

- развитие материально-технической базы учреждений здравоохранения;
- формирование здорового образа жизни.

Цель 7 «Обеспечение безопасности жизнедеятельности и этнополитической стабильности»:

- обеспечение общественного порядка и профилактика экстремизма на территории района;
- совершенствование системы социальной профилактики правонарушений, правовой грамотности и правосознания граждан.

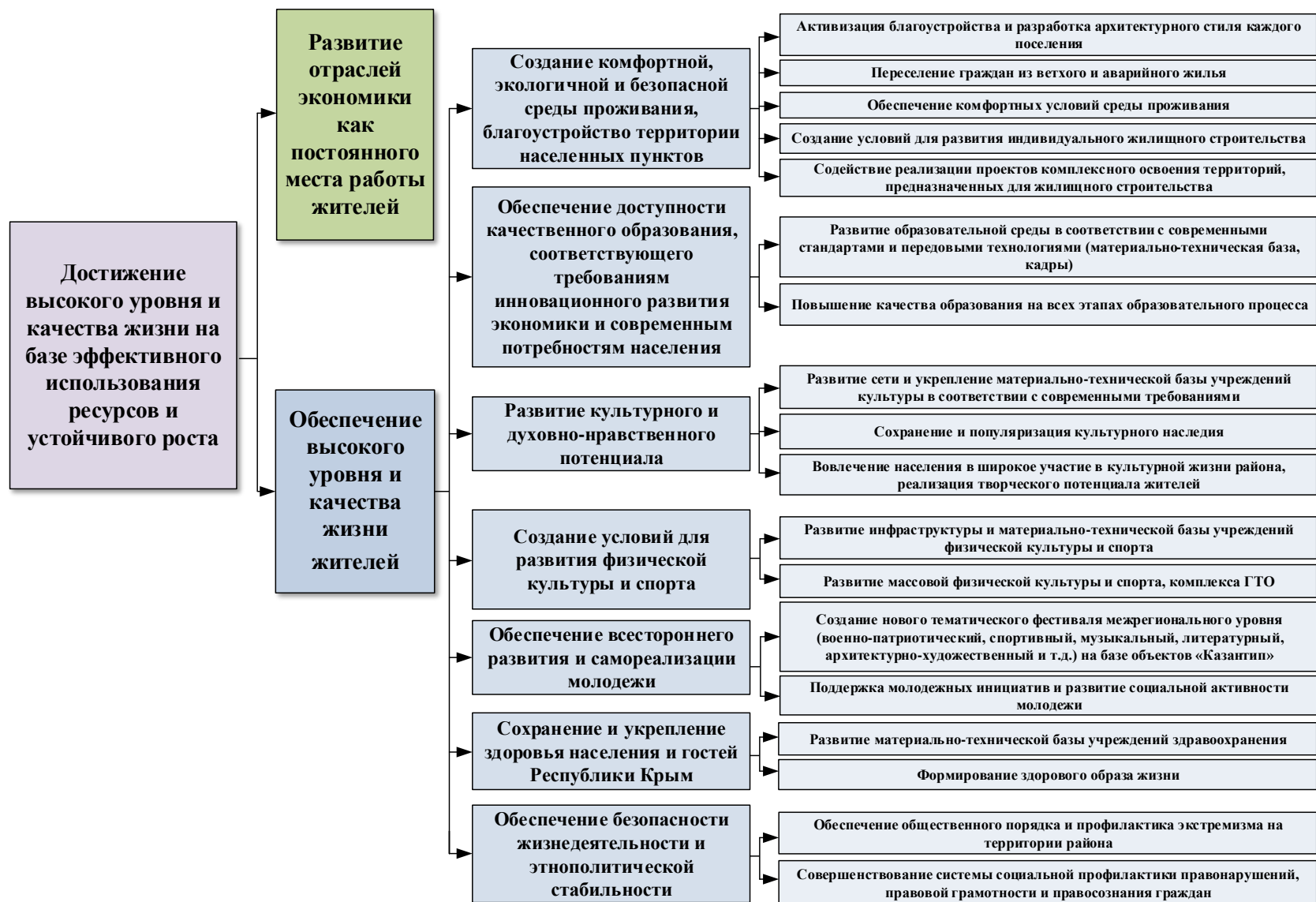


Рисунок 17 – Декомпозиция главной цели Стратегии социально-экономического развития Сакского района Республики Крым до 2030 года: социальная политика

2.2 Приоритеты социально-экономического развития Сакского района Республики Крым

В Стратегии социально-экономического развития Республики Крым до 2030 года Сакский район представлен следующими приоритетными реализующимися и перспективными ключевыми проектами, имеющими стратегическое значение для социально-экономического развития Республики Крым:

- агропромышленный комплекс:
 - создание агропромышленного пищевого кластера – до 2020 г. (межмуниципальный проект);
 - строительство комплекса фруктохранилищ вместимостью 3300 т с пунктом сортировки в с.Зерновом – до 2020 г.;
 - выращивание винограда и зерновых культур – до 2026 г.;
 - создание агротехпарка (с.Вересаево) – до 2026 г.;
 - увеличение площадей, занятых масличными культурами, плодовыми насаждениями и овощами, создание мощностей по переработке плодовых культур и овощей – до 2026 г.;
 - строительство мясных и молочно-мясных ферм, создание мощностей по переработке мяса и молока – до 2026 г.;
 - строительство складской инфраструктуры для хранения плодовых культур, овощей, зерна, молока – до 2026 г.;
 - разведение марикультуры – до 2026 г.;
- санаторно-курортный и туристский комплекс:
 - создание туристской инфраструктуры для развития сельского зеленого туризма, в т.ч. создание сети автокемпингов – до 2026 г.;
- транспортно-логистический комплекс:
 - строительство и реконструкция автомобильной дороги Симферополь-Евпатория-Мирный – до 2020 г. (межмуниципальный проект);
 - строительство и реконструкция автомобильной дороги Симферополь-Красноперекоевск-Армянск-граница с Украиной – до 2020 г. (межмуниципальный проект);
- энергетика:
 - строительство солнечной электростанции – до 2030 г.;
 - строительство ветроустановок – до 2030 г.;
- коммунально-инженерная инфраструктура:
 - строительство мусороперерабатывающего завода – до 2026 г.

Стратегия включает в себя все направления социально-экономического развития Сакского района, для реализации которых сформулированы долгосрочные цели и задачи (раздел 4).

Отдельно в Стратегии выделяются **приоритеты социально-экономического развития – первоочередные направления, наиболее важные сферы жизни, развитие которых будет иметь определяющее**

значение для будущего района и может дать сильный импульс развитию района как в самом направлении, так и в других сферах жизни (мультипликативный эффект).

Выделение приоритетов социально-экономического развития Сакского района позволяет сконцентрировать усилия общества (органов местного самоуправления и органов государственной власти, предпринимателей, населения, общественных организаций) на решении задач опережающего развития.

В Стратегии социально-экономического развития Сакского района на долгосрочную перспективу выделено пять приоритетов:

1. Снятие инфраструктурных ограничений – развитие современной транспортной инфраструктуры, развитие энергетики и коммунальной инфраструктуры, водообеспечение.

2. Развитие агропромышленного кластера – развитие малых форм хозяйствования – фермерских хозяйств, с собственными брендами, специализацией и каналами сбыта, экологических ферм, реализация инвестиционных проектов в сфере производства и переработки продукции сельского хозяйства, развитие виноградарства и плодоводства, развитие Прибрежненского аграрного колледжа как центра по обучению и подготовке специалистов по цифровым технологиям в сельском хозяйстве, открытие новых специальностей (например, «Информационно-коммуникационные технологии в АПК», «Социально-культурный сервис и туризм» и т.д.).

3. Создание туристского кластера в Сакском районе с учетом Евпаторийско-Сакской городской агломерации - реализация проекта «Комплексное освоение 65 км прибрежной зоны Черного моря», формирование зон развлекательных и туристских центров на базе природно-ландшафтных и историко-архитектурных комплексов, создание туристских деревень в каждом поселении.

4. Освоение ресурсного и промышленного потенциала территории - освоение месторождений лечебных грязей, термальных вод, соленых озер, развитие добычи и производства строительных материалов.

5. Активизация благоустройства и разработка архитектурного стиля каждого поселения - создание комфортной, экологичной и безопасной среды проживания, благоустройство территории населенных пунктов, реализация проекта «Развитие индивидуального жилищного строительства по современным проектам комплексного освоения территорий в целях достижения качественно новых стандартов жизни населения».

Приоритет 1. Снятие инфраструктурных ограничений – развитие современной транспортной инфраструктуры, развитие энергетики и коммунальной инфраструктуры, водообеспечение

Ключевыми сдерживающими факторами социально-экономического развития Сакского района являются: недостаточный уровень развития дорожной сети, значительный износ и недостаточный уровень развития инженерной инфраструктуры, наличие ограничений в обеспечении водными ресурсами для питьевого и производственного потребления.

На первом этапе реализации Стратегии социально-экономического развития Сакского района до 2030 года (до 2020 г.) главным приоритетом является снятие инфраструктурных ограничений.

Мероприятия по реализации приоритета будут сконцентрированы на снятии инфраструктурных ограничений и развитии экономического потенциала территории района по следующим направлениям:

- развитие транспортной инфраструктуры и транспортно-логистического комплекса - строительство и реконструкция автомобильных дорог, обеспечивающих повышение транспортной доступности поселений района;

- модернизация инженерной инфраструктуры - обеспечение водоснабжения, водоотведения, обеспечение обращения твердых бытовых отходов;

- развитие водообеспечения.

Транспортная инфраструктура и транспортно-логистический комплекс

Самым важным видом инфраструктуры в Сакском районе является транспортная система. Сакский район занимает выгодное географическое положение, что позволяет выполнять функцию крупного транспортного, распределительного и транзитного узла на Западном побережье Республики Крым:

- 47 - 100 км от Симферополя;
- вхождение в Евпаторийско-Сакскую агломерацию;
- развитая транспортная сеть и обслуживание двумя видами транспорта: автомобильным и железнодорожным;
- однопутная железнодорожная линия Остряково - Евпатория;
- пять автомобильных дорог регионального значения общей протяженностью 123,5 км (Евпатория - порт Мирный; Симферополь-Евпатория; Саки-Орловка; Раздольное-Евпатория; Черноморское-Евпатория).

Отраслевая специализация Сакского района (сельское хозяйство, добыча и производство строительных материалов, туристско-рекреационный комплекс) и активный рост грузо- и пассажироперевозок обеспечивают востребованность автомобильной инфраструктуры.

В границах Сакского района Схемой территориального планирования Российской Федерации применительно к территориям Республики Крым и г. Севастополя запланированы реконструкция и строительство автомобильных дорог регионального значения, планируемых к передаче в федеральную собственность:

- А-231 Симферополь – Красноперекоск – Армянск – граница с Украиной, со строительством транспортных развязок;

- А-254 Симферополь - Евпатория – Мирный, со строительством глубокого обхода г. Саки и г. Евпатория севернее озера Сасык протяженностью 15 км и транспортных развязок;

- А-255 Севастополь - Саки с подъездом к аэропорту Бельбек, г. Севастополь.

Схемой территориального планирования Республики Крым, утвержденной Постановлением Совета министров Республики Крым от 30.12.2015 № 855, предусматривается развитие автомобильного транспорта на территории Сакского района:

- строительство автомобильной дороги регионального значения Ивановка – Фрунзе – Николаевка протяженностью 11км;

- строительство и реконструкция региональных и межмуниципальных автодорог, которые осуществляют связь района с близлежащими населенными пунктами Западного Крыма.

Строительство и реконструкцию межмуниципальных дорог необходимо осуществлять с учетом планируемой сети туристских маршрутов по поселениям Сакского района. Это должно включать устройство велодорожек, мест для организованной остановки автотуристов, автокемпингов и пр.

Планируется, что с открытием Керченского моста объем турпотока в Республику Крым увеличится до 8-10 млн человек в год.

Ответвление федеральной трассы «Таврида» – трасса «Симферополь-Евпатория-Мирный» - четырехполосная дорога первой технической категории с расчетной скоростью движения 120 км/ч, протяженностью 24, 5 км, с шестью мостами и путепроводами, тремя надземными пешеходными переходами обеспечит функционирование транспортного узла, увеличит скорость и объем турпотока (рис. 17-18). Срок завершения работ по проекту – 2020 год.

Развитие сети автодорог современных стандартов обеспечит развитие прилегающих территорий Сакского района в части объектов придорожного сервиса, также позволит увеличить грузопотоки, объемы услуг по хранению и переработке грузов, использовать выгодное территориальное положение района и транзитный потенциал.

Реализация данного приоритета приведет:

- к повышению инвестиционной привлекательности Сакского района;
- к созданию условий для улучшения качества жизни населения, а также привлечения постоянного потока отдыхающих на территорию Сакского района, развитию рекреационной составляющей территории.

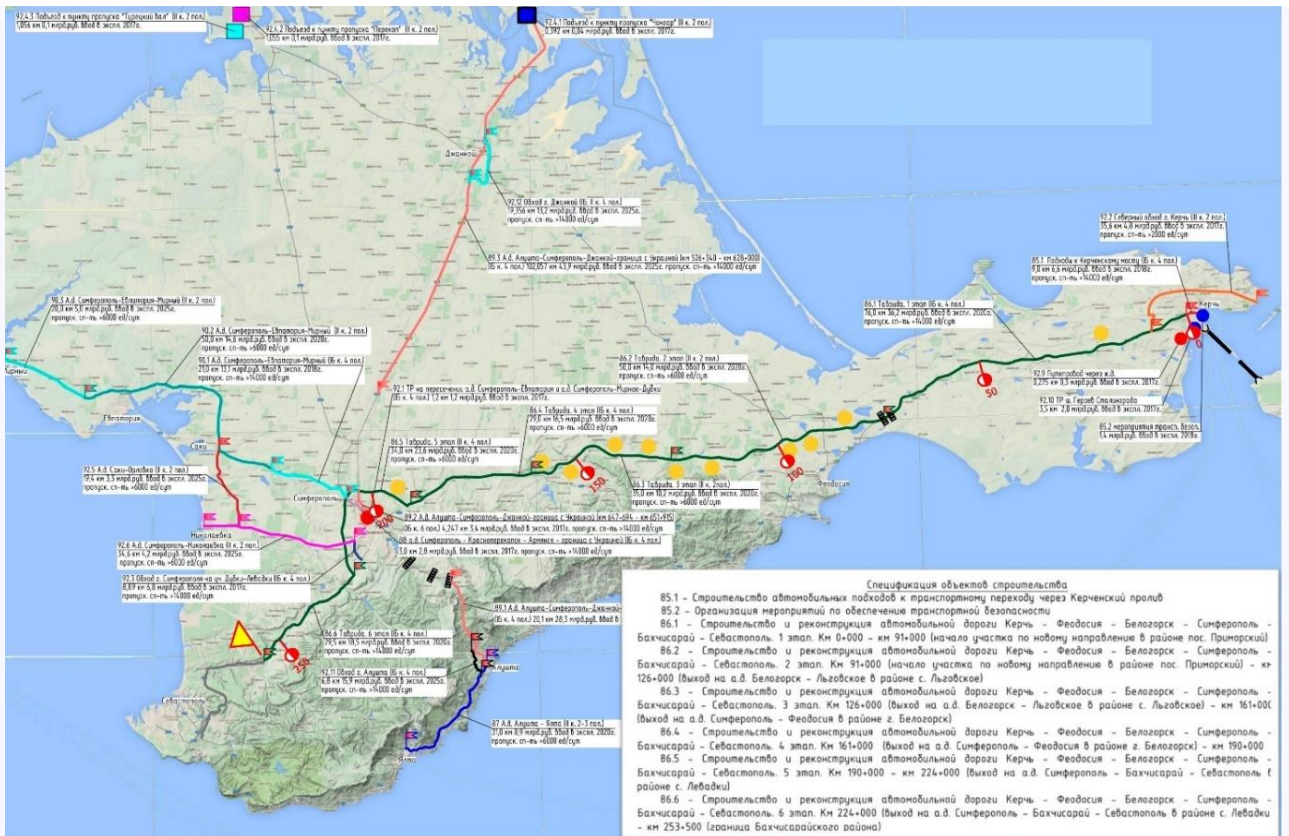


Рисунок 18 – Автомобильная дорога федерального значения Р-260 Керчь-Симферополь-Севастополь «Таврида»

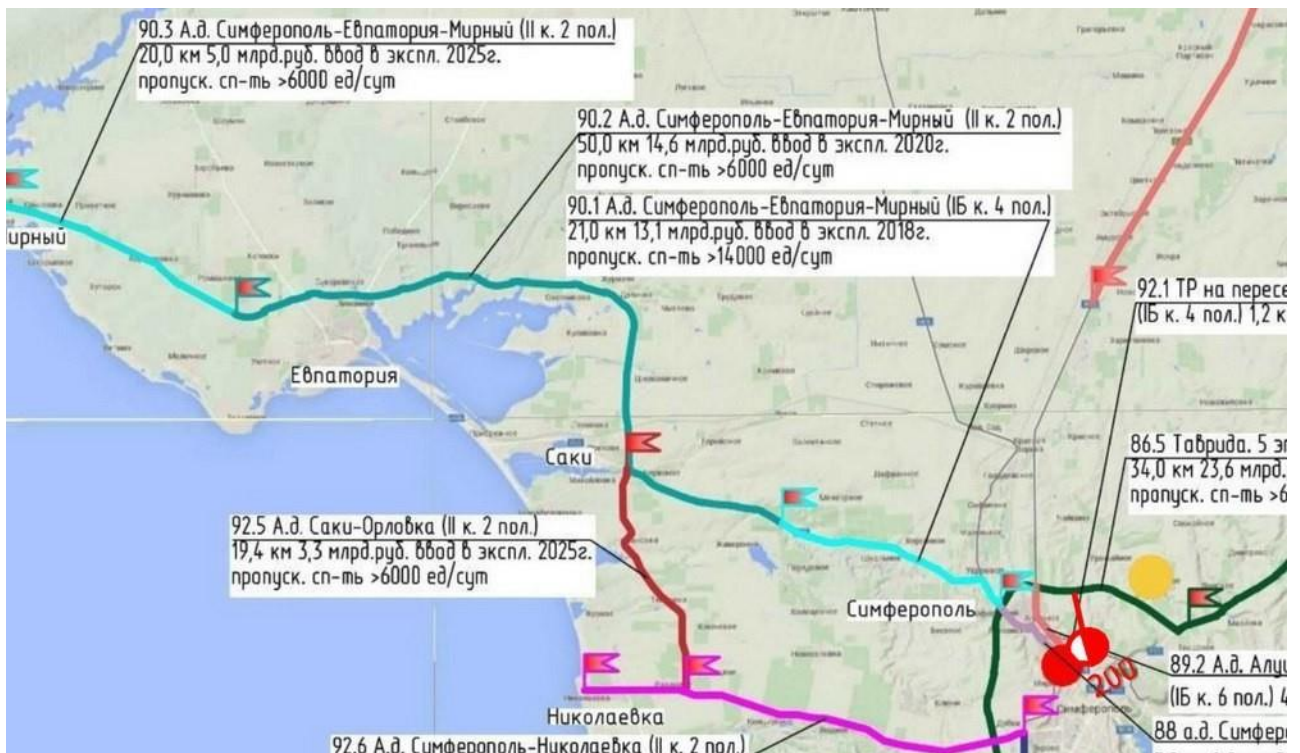


Рисунок 19 – Автомобильная дорога А-254 Симферополь-Евпатория-Мирный

Модернизация инженерной инфраструктуры - обеспечение водоснабжения, водоотведения, обеспечение обращения твердых коммунальных отходов

Состояние инженерной инфраструктуры водоснабжения и водоотведения Сакского района характеризуется высоким уровнем износа, низкими коэффициентами полезного действия, большими потерями ресурсов.

Необходимо обеспечить:

- развитие, модернизацию и реконструкцию систем водоснабжения и водоотведения на основе разработки схем водоснабжения и водоотведения сельских поселений.

Охрана природы и объектов питьевого водоснабжения и водоотведения должна предусмотреть мероприятия в части:

- упорядочения зон санитарной охраны;
- строительства, модернизации или реконструкции сооружений для механической и биологической очистки сточных вод, внедрении современных методов обработки и утилизации осадков;
- строительства, модернизации или реконструкции систем канализации в поселениях с целью использования очищенных сточных вод для полива и орошения.

Основным вопросом в сфере экологической безопасности на территории Сакского района является обращение с твердыми коммунальными отходами (далее ТКО), их сбор, вывоз и утилизация.

Необходимо обеспечить:

- строительство мусороперерабатывающего завода.

Развитие водообеспечения

Запасы пресной воды (поверхностный сток и разведанные запасы пресных подземных вод) в Сакском районе недостаточны. По разным оценкам, в средний по водности год они могут обеспечить потребности населения и отраслей экономики только на 15-20 %.

Недостаток воды сдерживает социально-экономическое развитие территории, формирует угрозы функционированию базовых для экономики Сакского района аграрного и туристско-курортного комплексов.

До 2014 года водообеспечение района на 80 % осуществлялось за счет днепровской воды, поступающей по Северо-Крымскому каналу, для орошения сельскохозяйственных культур. В силу климатических особенностей водоснабжение района обеспечивается за счет подземных источников вод.

В настоящее время на территории Сакского района наблюдается вододефицит.

Необходимо обеспечить:

- использование подземных вод, в т. ч. выявление объектов несанкционированной добычи воды;
- снижение потерь при транспортировке и очистке воды;
- возможность реализации проектов по опреснению воды;
- внедрение технологий очистки сточных вод для использования на технологические нужды;

– перевод аграрной отрасли на засухоустойчивые культуры, либо на капельное орошение.

Ожидаемые результаты:

I этап «Снятие инфраструктурных ограничений» (2018 - 2020 годы) – активизация развития транспортной инфраструктуры.

II этап «Широкое внедрение инноваций» (2021-2026 годы) – дальнейшее улучшение дорожного хозяйства, оптимизация грузо- и пассажиропотоков, снятие наиболее острых коммунально-инженерных ограничений.

III этап «Наращивание конкурентных преимуществ» (2027-2030 годы) – соответствие качества транспортной инфраструктуры потребностям населения и экономики Сакского района, модернизация и реконструкция коммунального комплекса.

Приоритет 2. Развитие агропромышленного кластера – развитие малых форм хозяйствования – фермерских хозяйств, с собственными брендами, специализацией и каналами сбыта, экологических ферм, реализация инвестиционных проектов в сфере производства и переработки продукции сельского хозяйства, развитие виноградарства и плодоводства; развитие Прибрежненского аграрного колледжа как центра по обучению и подготовке специалистов по цифровым технологиям в сельском хозяйстве, открытие новых специальностей (например, «Информационно-коммуникационные технологии в АПК», «Социально-культурный сервис и туризм» и т.д.)

Основная часть территории Сакского района представляет собой сельскохозяйственные угодья, преимущественно занятые зерновыми техническими культурами, в меньшей степени: многолетними насаждениями (сады, виноградники). Основой отраслью экономики Сакского района является производство и переработка сельскохозяйственной продукции.

Территориальная близость Сакского района с Евпаторийско-Сакской городской агломерацией с развитием зон санаторно-курортного и туристского отдыха создает спрос на сельскохозяйственную продукцию.

Агропромышленный кластер Сакского района представляет собой структуру, связывающую между собой производителей и переработчиков сельскохозяйственной продукции. Некоторые участники кластера осуществляют оба вида деятельности – производство и переработку продукции. Помимо юридических лиц и предпринимателей, в агропромышленном кластере задействовано население, занимающееся ведением личного подсобного хозяйства.

Повышение конкурентоспособности сельского хозяйства и пищевой промышленности Сакского района включает в себя два направления: укрупнение и развитие кластера местных предприятий и меры по поддержке сельского хозяйства.

В целях развития кластера местных сельскохозяйственных и пищевых предприятий необходимо обеспечить:

- организацию агропромышленного кластера (формирование реестра предприятий кластера, проведение организационно-учредительных мероприятий, формирование стратегии развития кластера);

- организацию мероприятий, способствующих сбыту продукции предприятий пищевой промышленности, не входящих в крупные холдинги, в частности, разработка единого бренда продуктов питания «Покупай Сакское» (в дальнейшем его правовая защита и укрепление), позволяющего успешно конкурировать на стадии реализации продукции.

В целях поддержки сельского хозяйства необходимо обеспечить:

- реализацию инвестиционных проектов в сфере производства и переработки продукции сельского хозяйства, развитие виноградарства и плодоводства;

- модернизацию сельскохозяйственного производства и повышение финансовой устойчивости через стимулирование технической и технологической модернизации сельского хозяйства, внедрение цифровизации сельского хозяйства;

- развитие малых форм хозяйствования – фермерских хозяйств, с собственными брендами, специализацией и каналами сбыта, экологических ферм;

- создание благоприятных условий для мелкотоварного сектора сельского хозяйства путем содействия привлечению кредитных ресурсов сельскому населению, оказания организационно-методической и иной помощи в создании сельскохозяйственных потребительских кооперативов;

- развитие Прибрежненского аграрного колледжа как центра по обучению и подготовке специалистов по цифровым технологиям в сельском хозяйстве, открытие новых специальностей (например, «Информационно-коммуникационные технологии в АПК», «Социально-культурный сервис и туризм» и т.д.);

- обеспечение кадрового потенциала агропромышленного комплекса путем материального стимулирования и закрепления молодых специалистов на селе, благоустройства сельских населенных пунктов, содействия строительству жилья на селе.

Возможности реализации сельскохозяйственного потенциала Сакского района:

- создание агротехпарка, в том числе проектов цифровизации сельского хозяйства;

- вовлечение в оборот неиспользуемых земель сельскохозяйственного назначения, передача сельхозугодий фермерским хозяйствам;

- развитие малых форм хозяйствования – фермерских хозяйств, с собственными брендами, специализацией и каналами сбыта, экологических ферм;

- внедрение интенсивных технологий выращивания сельскохозяйственных культур;

- увеличение площади садов с размещением фруктохранилищ, складов и холодильников;

- развитие малых предприятий пищевой промышленности по переработке продукции сельского хозяйства, заморозке и упаковке продукции, производства биологически активных добавок, витаминов;
- увеличение площади виноградников;
- развитие сети торговых объектов по реализации продукции местных сельхозпроизводителей, организация сельскохозяйственных ярмарок;
- кооперация местных сельхозпроизводителей и туроператоров в целях развития гастрономического туризма в Сакском районе;
- внедрение передового опыта сельскохозяйственных технологий в сопоставимых климатических условиях, интенсивных технологий по выращиванию с применением цифровых технологий (на примере Израиля - автоматизированный капельный полив в условиях дефицита воды).

Ожидаемые результаты:

I этап «Снятие инфраструктурных ограничений» (2018 - 2020 годы) – разработка и внедрение программы эффективного взаимодействия профессионального образования и агропромышленного комплекса, формирование агропромышленного кластера.

II этап «Широкое внедрение инноваций» (2021-2026 годы) – решение основных проблем, связанных с инфраструктурными ограничениями, внедрение цифровых технологий.

III Этап «Наращивание конкурентных преимуществ» (2027-2030 годы) – дальнейшее активное внедрение сельскохозяйственных цифровых биотехнологий.

Приоритет 3. Создание туристского кластера в Сакском районе с учетом Евпаторийско-Сакской городской агломерации - реализация проекта «Комплексное освоение 65 км прибрежной зоны Черного моря», формирование зон развлекательных и туристских центров на базе природно-ландшафтных и историко-архитектурных комплексов, создание туристских деревень в каждом поселении

Климатические условия Сакского района способствуют развитию круглогодичного отдыха. По количеству солнечных дней – до 255 в году Сакский район опережает другие районы Крыма. Для зимнего периода характерны частые оттепели, отсутствие устойчивого снежного покрова, малая его высота – в среднем за зиму около 5 см.

Сакский район располагает богатыми природными ресурсами для организации курортотечения: морской акваторией, берегами с пляжами, целебным приморско-степным климатом, лечебными водами и глинами. Лечебно-минеральные воды представлены месторождениями в с. Фрунзе, с. Зерновое, с. Низинное, а также проявлениями в с. Елизаветово, с. Ветровка, с. Луговое, с. Победное.

Развитие курортно-оздоровительного комплекса должно рассматриваться совместно с развитием всей инфраструктуры района, в том числе подъездных дорог, сетей электроснабжения, связи и теплоснабжения, водопровода, канализации, очистных сооружений, мусороперерабатывающих заводов. Все это

необходимо заложить как в объединенную схему территориального планирования Сакского района, так и в целом Республики Крым.

Ежегодный туристский поток туристского кластера двухъядерной Евпаторийско-Сакской городской агломерации оценивается до 1,5 млн человек с перспективой дальнейшего устойчивого роста. Необходимо решать задачу по включению Сакского района в данный кластер и созданию туристской инфраструктуры самого высокого уровня на территории всего района, в каждом поселении.

В настоящее время каждое поселение Сакского района обладает туристским потенциалом, который представлен в разных направлениях.

Необходимо обеспечить:

- выявление туристского потенциала в каждом поселении;
- формирование объектов туризма для создания устойчивого круглогодичного туристского потока;
- разработку туристской карты Сакского района (направления туризма, маршруты, объекты);
- создание и продвижение туристского бренда «Сакский район – это территория активного отдыха и уникального лечения»;
- разработку туристского навигатора и туристского портала «10 причин посетить Сакский район».

Данный приоритет создаст условия для развития малого и среднего предпринимательства в соответствии с последними тенденциями активного развития сельского зеленого туризма.

Проект «Комплексное освоение 65 км прибрежной зоны Черного моря»

Отличительной особенностью района являются песочные пляжи и мелководное море. Создание необходимых условий для полноценного пляжного отдыха – важнейшая задача для привлечения туристов в санаторно-рекреационный комплекс Сакского района.

Протяженность береговой линии Сакского района - одна из самых больших и составляет 65 км, в том числе 2,3 км занимают организованные пляжи, из них:

- 11 пляжей по функциональному назначению определены как «пляж общего пользования»;
- пляжная территория Детского оздоровительного лагеря «Дельфин» (собственник ООО «Дельфин-Адэлантэ») определена по функциональному назначению как «Детский пляж».

Необходимо ставить задачу по разработке приоритетного проекта по освоению и комплексной застройке береговой линии на основе местного строительного материала.

Данный проект будет иметь мультипликативный эффект для экономики Сакского района и окажет влияние на увеличение объемов строительства, рост добычи местных строительных материалов, развитие малого и среднего предпринимательства.

Прибрежные территории от г. Саки до с. Фрунзе и от г. Евпатория до с. Поповка имеют высокий туристско-рекреационный потенциал с точки зрения

чистоты моря – это уникальные места, песчаные пляжи, практически не занятая и не застроенная часть береговой линии. Берега пологие, преобладает степь с редкой растительностью. Здесь имеется интересный природный феномен в виде расположенных в непосредственной близости к морю, отделенных от него только узкой полосой берега, озер - частично соленых, частично пресных.

Поэтому для развития данной территории необходимо также создание инфраструктуры «доступного семейного отдыха», с гостиницами 3 звезды, пансионатами, кемпингами и т. д.

Формирование зон развлекательных и туристских центров на базе природно-ландшафтных и историко-архитектурных комплексов, создание туристских деревень в каждом поселении

Сакский район обладает потенциалом организации природных и специализированных парков: экстремального туризма, рыбалки, охоты, орнитопарки и т.п. Необходима дальнейшая проработка территории и конкретизация направлений развития на стадии разработки генеральных планов поселений.

Несмотря на наличие множества предпосылок для развития различных видов туризма, в настоящее время существует ряд общих проблем, тормозящих развитие туристской отрасли:

- неудовлетворительное состояние инфраструктуры на территории Сакского района;
- сезонность работы туристской отрасли;
- высокий уровень износа основных фондов и медицинской базы.

Основной целью развития санаторно-курортного и туристского комплекса является формирование современного рекреационного комплекса, характеризующегося разнообразием предлагаемых туристских услуг и услуг санаторно-курортного лечения и высоким качеством обслуживания.

Стратегические мероприятия:

- разработка плана развития поселений с определением их туристско - рекреационного ресурсного потенциала и специализации;
- реконструкция автомобильных дорог с устройством сети маршрутов велодорожек и автокемпингов;
- развитие инфраструктуры туристского комплекса и формирование доступной и комфортной туристской среды, реализации в поселениях единого архитектурного стиля;
- развитие видов туризма и санаторно-курортного лечения, направленных на круглогодичное функционирование санаторно-курортного и туристского комплекса.

Туризм является долгосрочным драйвером социально-экономического развития территории.²⁵ Развитие туризма обеспечивает:

- развитие малого предпринимательства;
- создание новых рабочих мест (одно рабочее место в сфере туризма генерирует до пяти рабочих мест в смежных отраслях);

²⁵ Туризм формирует до 3,4% ВВП РФ в 2016 г. Источник: Федеральное агентство по туризму РФ.

- развитие самозанятости населения;
- условия («питательную среду») для реализации долгосрочной стратегии диверсификации экономики территории.

Сложившийся туристско-рекреационный потенциал Сакского района по развитию въездного туризма обусловлен следующими факторами:

- наличие особо охраняемых природных территорий;
- наличие богатых природных ресурсов – морское побережье, песчаные пляжи, соленые и пресные озера, лечебные грязи, минеральные воды.

Необходимо определить структурное подразделение администрации Сакского района, координирующее развитие рынка туристских услуг на территории района.

Перспективные направления:

- рекреационно-оздоровительный туризм (реабилитация, оздоровление, похудение и др.). Создание многопрофильного центра реабилитации (аналог – санаторий «Увельды» Челябинская обл.);
- детский отдых. Создание стационарного круглогодичного детского оздоровительно-образовательного центра;
- рыбалка;
- сельский зеленый туризм (экофермы, гастрономические туры и т.п.);
- экстремальный, спортивный туризм (велосипеды, терренкур, походы пешие, конные и т.п.).

Практически вся территория Сакского района перспективна для развития сельского зеленого, экстремального, этнографического, событийного и спортивного туризма.

Прибрежная часть Сакского района (сельские поселения Лесновское, Молочненское, Новофедоровское, Ореховское, Уютненское, Фрунзенское, Штормовское) имеет возможности для развития курортно-оздоровительного, водного и спортивного туризма. Особое место занимает организация рыболовных, яхтенных, спортивных и этнографических туров.

Отдельным направлением развития туризма можно считать позиционирование Сакского района как одной из старейших уникальных территорий Республики Крым по выращиванию винограда и виноделия.

Издюминкой района может стать организация военно-патриотического тура «Гонка героев» или «Стальной характер», интересного для широкого круга лиц, также разработка именных туров на базе сел Наташино, Порфирьевка, Елизаветово, Ивановка, Валентиново, Игоревка, Владимировка, Митяево, Витино, Новофедоровка, Михайловка, Ильинка, а также предметных туров (мини-музеев) на базе сел Жаворонки (мини-музей «Все о жаворонках», Крымское (мини-музей «Все о Крыме»), Молочное (мини-музей «Все о молоке»), Огневое (мини-музей «Все об огне»), Орехово (мини-музей «Все об орехах») и др.

Перспективное направление для развития туризма в Сакском районе – организация оздоровительного туризма (грязе-, водолечение, центр восстановительной медицины, реабилитационный центр). В районе имеются соответствующие местные ресурсы – лечебные грязи, минеральные воды, рапа

соленых озер. Однако требуется выполнение дополнительных исследований выявленных месторождений для определения конкретного лечебного профиля планируемых учреждений. Организация медицинских центров, водолечебниц возможна на базе ресурсов Зерновского, Крайненского, Лесновского, Ореховского, Охотниковского, Сизовского и Штурмовского поселений.

Дополнительно, в качестве создания общих условий развития туризма на территории района, необходима разработка туристского бренда Сакского района.

Разработку туристского бренда необходимо провести с учетом опыта других муниципальных образований Республики Крым, например, «Семь причин посетить Сакский район»:

- 1) песчаные пляжи, мелководное теплое море;
- 2) лечебные илово-сульфидные грязи;
- 3) минеральные воды;
- 4) рапа соленых озер;
- 5) многочисленные объекты культурного наследия и памятники археологии, в том числе памятники подводной археологии;
- 6) аквапарк «Банановая республика»;
- 7) пресные озера – рыбалка.

Необходимо запланировать следующие основные мероприятия на период 2018 – 2021 гг.:

1. Разработка инвестиционного проекта по созданию туристского кластера Сакского района для обоснования включения в перечень мероприятий ФЦП «Развитие внутреннего и въездного туризма в Российской Федерации (2019-2025 годы)» в соответствии с Методическими рекомендациями Федерального агентства по туризму по составлению сводного плана инвестиционного проекта по созданию туристского кластера в рамках федеральной целевой программы «Развитие внутреннего и въездного туризма в Российской Федерации (2019-2025 годы)».

2. Разработка реестра туристских объектов и представление ресурсов Сакского района в Министерство курортов и туризма Республики Крым, размещение на интернет-портале «Туристический портал Республики Крым» (<http://www.visitcrimea.guide/>).

3. Организация инфотуров по достопримечательностям Сакского района для туроператоров Москвы, Симферополя и др. крупных городов Российской Федерации и разработка совместных проектов.

4. Создание и продвижение туристского бренда «Сакский район – это территория активного отдыха и уникального лечения».

5. Разработка туристской карты Сакского района (направления туризма, маршруты, объекты).

6. Разработка туристского навигатора и туристского портала «10 причин посетить Сакский район».

7. Разработка дорожной карты по привлечению туристских потоков.

8. Разработка инвестиционных проектов (предложений) по созданию стационарных объектов лечебного туризма.

9. Разработка обоснования и включение предложений по развитию креативного кластера Сакского района в Стратегию кластера креативной индустрии Республики Крым (в части возобновления креативного кластера Казантип (с. Поповка) и модернизации его в кластер молодых архитекторов и художников).

10. Создание нового тематического фестиваля межрегионального уровня (военно-патриотический, спортивный, музыкальный, литературный, архитектурно-художественный и т.д.) на базе объектов Казантип в с.Поповка.

Развитие туризма в долгосрочной перспективе будет способствовать обеспечению диверсификации экономики района, развитию малого и среднего бизнеса, созданию дополнительных рабочих мест, повышению доходов населения, улучшению инвестиционного климата.

Ожидаемые результаты:

I этап «Снятие инфраструктурных ограничений» (2018 - 2020 годы) – снятие инфраструктурных ограничений развития туризма в части транспортной системы, создание туристско-рекреационного кластера.

II этап «Широкое внедрение инноваций» (2021-2026 годы) – проведение модернизации, увеличение доли круглогодичных средств размещения, формирование системы подготовки и привлечения кадров для санаторно-курортного и туристского комплекса.

III этап «Наращивание конкурентных преимуществ» (2027-2030 годы) – реализация кластерного развития туристских территорий, снижение влияния фактора сезонности на деятельность санаторно-курортного и туристского комплекса.

Приоритет 4. Освоение ресурсного и промышленного потенциала территории - освоение месторождений лечебных грязей, термальных вод, соленых озер, развитие добычи и производства строительных материалов

Промышленный потенциал Сакского района обусловлен следующими природными ресурсами: залежи камня-ракушечника, гравия, песка, известняка пильного, илово-сульфидные грязи, подземные минеральные воды, термальные воды.

На территории Сакского района действуют более 50 карьеров по добыче камня-ракушечника, разрабатывается около 30 месторождений по добыче пильных известняков, несколько глубинных буровых скважин (до 1200 м) по добыче минеральной воды, большое количество соленых озер.

В районе озера Сасык-Сиваш сосредоточены залежи песчано-гравийной смеси, разведанные запасы оцениваются в 3,5 млн м³.

Лечебно-минеральные воды представлены месторождениями в с. Фрунзе, с. Зерновое, с.Низинное, а также проявлениями в с. Елизаветово, с. Ветровка, с. Луговое, с. Победное.

Общая площадь соленых озер Сакского района составляет 114,5 км², запасы поваренной соли оцениваются до 10 млн тонн. Крупнейшие из озер - Сасык-Сиваш, Донузлав, Кызыл-Яр, Богайлы, Ойбурское. Традиционным

местом добычи поваренной соли является самое большое озеро Крыма Сасык-Сиваш, занимает площадь около 78 км².

Промышленный комплекс Сакского района представлен заводами строительных материалов:

- АО «Сакский завод строительных материалов» - добыча камня для строительства;
- АО «Евпаторийский завод строительных материалов» - добыча камня для строительства;
- ООО «Крыминвестстрой» - добыча камня для строительства;
- малые предприятия - добыча камня для строительства, известняка, гипсового камня, добыча и производство соли.

Необходимо обеспечить:

- формирование реестра инвестиционных проектов по освоению ресурсного и природного потенциала Сакского района с применением инновационных технологий и представление в Министерство экономического развития Республики Крым для привлечения инвесторов;
- содействие развитию перспективных отраслей: производство строительных материалов, добыча лечебной грязи и производство бальнеогрязевой продукции, добыча и розлив минеральной воды, производство продукции на основе минеральных солей, производство лечебного питания, биологических добавок, косметики;
- геологическое изучение и обеспечение рационального использования природных ресурсов, воспроизводство и развитие сырьевой базы Сакского района;
- развитие межотраслевой кооперации, в том числе между промышленностью и туристским кластером Сакского района.

Инновационный вектор развития промышленности обеспечит техническое перевооружение и модернизацию отрасли, развитие сервисных услуг, разработку новых технологий.

В результате реализации данного приоритета будут достигнуты следующие результаты:

- укрепление экономической базы района и формирование новых рабочих мест;
- созданы условия для привлечения инвестиций на территорию района, формирование благоприятного имиджа и реализации промышленных проектов с участием внешнего капитала;
- созданы условия для увеличения налоговых поступлений в бюджеты всех уровней от организаций промышленного комплекса на территории Сакского района.

Определяющее влияние на развитие промышленности строительных материалов окажет реализация проекта «Развитие индивидуального жилищного строительства по современным проектам комплексного освоения территорий в целях достижения качественно новых стандартов жизни населения» на основе использования местных строительных материалов.

Ожидаемые результаты:

I этап «Снятие инфраструктурных ограничений» (2018 - 2020 годы) – снятие инфраструктурных ограничений развития промышленности в части транспортной системы.

II этап «Широкое внедрение инноваций» (2021-2026 годы) – реализация межотраслевой кооперации, формирование кластера строительных материалов, активное внедрение инновационных технологий.

III этап «Наращивание конкурентных преимуществ» (2027-2030 годы) – дальнейшее активное внедрение инновационных технологий.

Приоритет 5. Активизация благоустройства и разработка архитектурного стиля каждого поселения - создание комфортной, экологичной и безопасной среды проживания, благоустройство территории населенных пунктов, реализация проекта «Развитие индивидуального жилищного строительства по современным проектам комплексного освоения территорий в целях достижения качественно новых стандартов жизни населения»

Вместе с развитием транспортной, коммунальной и социальной инфраструктуры необходимо создавать дизайн жилой среды, который позволяет сделать каждый населенный пункт неповторимым, уникальным. Данный стратегический приоритет предполагает решение важной стратегической задачи – с помощью современных архитектурных и дизайнерских решений сделать облик поселений Сакского района выразительным и эстетичным, а жизнь в них – комфортной.

В рамках реализации национального проекта «ЖКХ и городская среда» (<http://gorodsreda.ru/>) работа по формированию комфортной городской среды будет осуществляться по следующим направлениям:

- качественное содержание населенного пункта:
 - создание новых правил благоустройства и содержания;
 - оптимизация системы уборки, освещения, озеленения;
 - привлечение населения к принятию решений о благоустройстве;
 - создание общественных комиссий, контролирующих решения о развитии;
- благоустройство дворов:
 - ремонт дворовых проездов, освещение, установка скамеек, урн;
 - оборудование детских, спортивных площадок;
 - озеленение территорий;
 - оборудование дополнительных парковочных мест.
- создание и благоустройство общественных пространств:
 - площади;
 - скверы, парки;
 - пешеходные улицы;
 - набережные (прибрежные территории).

Особое внимание необходимо уделить преобразованию главных улиц, общественных центров, разработке индивидуального цветового и звукового

решения пространства жилой среды поселений с привлечением молодых архитекторов и студентов архитектурных ВУЗов.

Необходимо разработать мероприятия по вовлечению жителей в процесс благоустройства.

Комплекс задач по благоустройству территории относится к полномочиям органов местного самоуправления, создает комфортную среду проживания как для жителей, так и для туристов, и обеспечит Сакскому району конкурентоспособность среди других муниципальных образований Республики Крым.

Реализация проекта «Развитие индивидуального жилищного строительства по современным проектам комплексного освоения территорий в целях достижения качественно новых стандартов жизни населения» обеспечивается следующими факторами:

- территориальная близость Сакского района к Евпаторийско-Сакской городской агломерации;
- расстояние от Симферополя составляет 40-100 км;
- проектом Схемы территориального планирования определены предварительные площади жилых зон, предназначенных для размещения жилищного фонда, общественных зданий и сооружений, отдельных коммунальных и производственных объектов, не требующих устройства санитарно-защитных зон; размещения улиц, площадей, парков, скверов, бульваров и других мест общего пользования.

Конкурентоспособность Сакского района определяют следующие факторы:

- приемлемые цены на жилье относительно других территорий Республики Крым;
- достаточная обеспеченность социальной инфраструктурой в шаговой доступности;
- развитая инфраструктура основных видов транспорта, хорошая транспортная доступность;
- морское побережье;
- хорошая экология.

Необходимые условия для реализации данного приоритета:

- выделение площадок под проекты комплексного освоения территории в целях жилищного строительства;
- привлечение девелоперских компаний;
- проведение информационных туров.

Жилищное строительство должно вестись комплексно по современным стандартам экологичности, комфортности и благоустройства:

- экологично - для строительства используются местные экологичные строительные материалы, в состав которых входят только природные компоненты;
- комфортно - бульвар для прогулок, велодорожки, закрытые для машин дворы и сеть камер видеонаблюдения;

– оптимально - каждый квадратный метр распланирован с точки зрения его функционального использования, включая теплый охраняемый паркинг на нулевом этаже. Каждое машиноместо по проекту закрепляется за конкретной квартирой и достается жильцам бесплатно.

Современные стандарты жилищного строительства для проектов Сакского района должны включать:

– современный архитектурный облик, подземный паркинг с лифтом, большие окна, палисадники на первом этаже, озелененные двory, закрытые от транспорта, детский сад, фитнес-центр с 25-метровым бассейном, видеонаблюдение и закрытая территория, пешеходный бульвар и сеть велодорожек;

– соответствие российскому стандарту экологичности и энергоэффективности Green Zoom, основанному на американском стандарте LEED и британском BREEAM. Жилые комплексы должны стать образцом применения современных ресурсосберегающих технологий и зеленого строительства.

Ожидаемые результаты:

I этап «Снятие инфраструктурных ограничений» (2018 - 2020 годы) – активизация развития транспортной инфраструктуры, реализация первого проекта по внедрению стандартов жилищного строительства.

II этап «Широкое внедрение инноваций» (2021-2026 годы) – снятие наиболее острых коммунально-инженерных ограничений, активная реализация проекта «Развитие индивидуального жилищного строительства по современным проектам комплексного освоения территорий в целях достижения качественно новых стандартов жизни населения».

III этап «Наращивание конкурентных преимуществ» (2027-2030 годы) – Сакский район становится территорией, привлекательной для проживания.

2.3 Предложения и инвестиционные проекты по перспективным направлениям социально-экономического развития Сакского района Республики Крым

Реестр предложений и инвестиционных проектов по перспективным направлениям социально-экономического развития поселений Сакского района Республики Крым сформирован по результатам анализа социально-экономического положения района, на основании документов стратегического и территориального планирования Республики Крым и Сакского района, а так же на основании результатов опроса общественных организаций, бизнес-сообщества, анкетирования представителей органов местного самоуправления Сакского района (глав поселений, представителей структурных подразделений администрации Сакского района, подведомственных учреждений), и включает предложения и инвестиционные проекты по социально-экономическому развитию поселений Сакского района (табл. 2).

Таблица 2 – Реестр предложений и инвестиционных проектов по перспективным направлениям социально-экономического развития Сакского района Республики Крым

№ п/п	Наименование поселения, основные показатели	Природно-ресурсный и рекреационный потенциал	Приоритетные направления развития и проекты
	Межмуниципальные проекты		
	<ul style="list-style-type: none"> • Транспортно-логистический комплекс: <ul style="list-style-type: none"> – строительство и реконструкция автомобильной дороги А-254 Симферополь-Евпатория-Мирный (предусмотреть возможность обустройства велодорожек вдоль трассы отдельной зоной для развития велотуризма, с объектами придорожного сервиса и парковками) (с.п. Ореховское, Лесновское, Уютненское, Молочненское, Штормовское) (до 2020 г.); – строительство и реконструкция автомобильной дороги А-231 Симферополь-Красноперекоепск-Армянск-граница с Украиной (предусмотреть возможность обустройства велодорожек вдоль трассы отдельной зоной для развития велотуризма, с объектами придорожного сервиса и парковками) (с.п.Сизовское, Зерновское, Крымское) (до 2020 г.); – реконструкция автомобильной дороги А-255 Севастополь - Саки с подъездом к аэропорту Бельбек (предусмотреть возможность обустройства велодорожек вдоль трассы отдельной зоной для развития велотуризма, с объектами придорожного сервиса и парковками) (с.п. Фрунзенское, Ивановское, Ореховское) (до 2020 г.). • Туристский комплекс: <ul style="list-style-type: none"> – создание межпоселенческих туристских маршрутов экологичных видов транспорта (велосипед, электромобиль, гироскутер, сегвей, электросамокат, мотоколяска и т.п.) с обустройством двухсторонних велодорожек, объединенных в сеть веломаршрутов: Евпатория-Уютное-Молочное-Витино-Штормовое-Поповка-Новоозерное-Веселовка-Воробьево-Колоски, протяженностью 80 км; – создание кольцевых туристских маршрутов с обустройством велодорожек: <ul style="list-style-type: none"> ✓ Центральное кольцо: Карьерное (промышленный туризм) – Виноградово (источники) – Крайнее (виноделие); ✓ Сакское кольцо: Фрунзе (озера) – Орехово (Дом Шлее) – Геройское (мемориал, виноградники) – Крымское (молоко, клубника); – строительство трамвайной линии Молочное-Уютное-Евпатория; – строительство ипподрома, развитие конного спорта и конного туризма, разработка конных маршрутов – с.п. Крымское или с.п.Веселовское, с.п. Кольцовское (с.Красновка); – развитие промышленного туризма на базе разрабатываемых месторождений камня-ракушечника, добычи морской соли (музей, сувенирная продукция пр.); – рекультивация отработанных карьеров под создание объектов спортивного назначения, ландшафтные парки; – организация республиканского фестиваля «Посади свое семейное дерево»; – разработка туристской карты Сакского района (направления туризма, маршруты, объекты); – создание и продвижение туристского бренда «Сакский район – это территория активного отдыха и уникального лечения»; – разработка туристского навигатора и туристского портала «10 причин посетить Сакский район»; 		

№ п/п	Наименование поселения, основные показатели	Природно-ресурсный и рекреационный потенциал	Приоритетные направления развития и проекты
			<p>– разработка именных туров (мини-музеев) на базе сел Наташино, Елизаветово, Ивановка, Валентиново, Игоревка, Владимировка, Митяево, Витино, Новофедоровка, Михайловка, Ильинка, а также предметных туров (мини-музеев) на базе сел Жаворонки (мини-музей «Все о жаворонках»), Крымское (мини-музей «Все о Крыме»), Молочное (мини-музей «Все о молоке»), Огневое (мини-музей «Все об огне»), Орехово (мини-музей «Все об орехах»), Огневое и др.</p> <p>• Водообеспечение:</p> <ul style="list-style-type: none"> – разработка научно обоснованной программы водообеспечения Сакского района по направлениям: <ul style="list-style-type: none"> ✓ использование подземных вод, в т.ч. выявление объектов несанкционированной добычи воды; ✓ снижение потерь при транспортировке и очистке воды; ✓ возможность реализации проектов по опреснению воды; ✓ внедрение технологий очистки сточных вод для использования на технологические нужды; ✓ перевод аграрной отрасли на засухоустойчивые культуры, либо на капельное орошение. <p>• Коммунальный комплекс:</p> <ul style="list-style-type: none"> – строительство мусороперерабатывающего завода (с.п. Добрушинское, с.Елизаветово); – рекультивация полигона ТКО (с.п. Штормовское); – разработка и реализация проекта по переработке мусора. <p>• Выделение участков для реализации проекта «Развитие индивидуального жилищного строительства по современным проектам комплексного освоения территорий в целях достижения качественно новых стандартов жизни населения».</p> <p>• Санаторно-курортный комплекс:</p> <ul style="list-style-type: none"> – реализация проекта по созданию туристско—рекреационного кластера «Лечебно-оздоровительный отдых» - создание объектов обеспечивающей инфраструктуры, общая площадь земельных участков - 48,04 га (до 2020 г.); – строительство набережной вдоль всего морского побережья Сакского района от с.Фрунзе до г.Евпатория протяженностью более 60 км (по образцу пгт. Новофедоровка, с обустройством пляжной территории, зоны движения велосипедов, самокатов, инвалидных колясок, зоны малого и среднего предпринимательства, проект «Палуба»): <ul style="list-style-type: none"> ✓ мелководное море; ✓ обустроенная пляжная линия; ✓ роллерная дорожка; ✓ велосипедная дорожка; ✓ территория сервиса (торговля, общественное питание, услуги); ✓ автокемпинги; ✓ парковки, стоянки;

№ п/п	Наименование поселения, основные показатели	Природно-ресурсный и рекреационный потенциал	Приоритетные направления развития и проекты
			<ul style="list-style-type: none"> - разработка и реализация научно обоснованной программы безопасного использования бальнеологических ресурсов, лечебных грязей, климата при организации и планировании отдыха жителей и гостей Республики Крым; - создание территории сервиса (торговля, общественное питание, услуги), автокемпингов, парковок, стоянок (от г. Евпатории в сторону косы Южной). • Агропромышленный комплекс: <ul style="list-style-type: none"> - создание и продвижение маркетингового бренда «Покупай Сакское» для поддержки малого и среднего предпринимательства; - создание агропромышленного пищевого кластера (до 2020 г.); - создание оптово-логистического центра АПК (хранение, формирование партий товаров, первичная переработка и упаковка продукции, оптовая продажа продукции) (с.п. Ореховское); - создание машино-тракторной станции (с.п. Митяевское с.Митяево).
1	Веселовское сельское поселение		
	<ul style="list-style-type: none"> • Населенные пункты: <ul style="list-style-type: none"> - с. Веселовка; - с. Властное; - с. Наташино; - с. Порфирьевка • Общая площадь земель в пределах границ поселения – 16,20 тыс. га <ul style="list-style-type: none"> - доля в Сакском районе – 7,2 % • Численность населения – 2 795 чел. <ul style="list-style-type: none"> - доля в Сакском районе – 3,4 % • Специализация: <ul style="list-style-type: none"> - сельское хозяйство: <ul style="list-style-type: none"> ✓ растениеводство – зерновые культуры; ✓ животноводство – КРС, свиньи. 	<ul style="list-style-type: none"> • площадь существующих садов – 61,62 га; • площадь садопригодных земель – 260,07 га; • площадь виноградопригодных земель – 533,41 га; • озеро Донузлав; • ландшафтно-рекреационный парк «Донузлав» (особо охраняемая природная территория регионального значения Республики Крым); • два земельных участка под размещение спортивных объектов; • площади под жилую застройку – 7,7 га. 	<ul style="list-style-type: none"> • Агропромышленный комплекс: <ul style="list-style-type: none"> - развитие плодового хозяйства (увеличение площадей садов до 260,07 га); - развитие виноградарства (увеличение площадей виноградников до 533,41 га); - реконструкция винзавода; - реконструкция консервного завода; - строительство фруктохранилища; - развитие животноводства; - строительство завода по переработке молока; - создание овцеводческого комплекса с собственной сетью продаж продукции в Республике Крым (ИП Гармаш О.), с.Веселовка; - организация хозяйства по промышленному выращиванию моллюсков на территории озера Донузлав. • Туристско-рекреационный комплекс: <ul style="list-style-type: none"> - строительство яхт-клуба за границами населенного пункта, площадь участка – 36 га; - создание базы дайвинга на базе озера «Донузлав»;

№ п/п	Наименование поселения, основные показатели	Природно-ресурсный и рекреационный потенциал	Приоритетные направления развития и проекты
	<ul style="list-style-type: none"> • Объекты культурного наследия (памятники архитектуры, истории и монументального искусства): <ul style="list-style-type: none"> - Памятный знак в честь воинов- односельчан, с.Веселовка; - Памятный знак в честь воинов- односельчан, с.Наташино; - группы курганов. 		<ul style="list-style-type: none"> - организация и обустройство туристских маршрутов и экологических троп, туристских стоянок, проведение пешеходных, велосипедных и конных прогулок, познавательных, туристских и экологических экскурсий, спортивных соревнований по отдельным видам спорта на базе парка «Донузлав» в зонах, разрешающих соответствующие виды деятельности и природопользования; - создание рекреационной туристской деревни на базе парка «Донузлав» (в зонах ООПТ, разрешающих соответствующие виды деятельности и природопользования) для увеличения продолжительности активного курортного сезона; - развитие альтернативных видов туризма: <ul style="list-style-type: none"> ✓ организация сельской этнографической усадьбы «Веселовка»; ✓ организация природных и специализированных парков: экстремального туризма, рыбалки, орнитопарки и т.п.; ✓ развитие этнографического и сельского (зеленого) туризма; ✓ развитие спортивно-оздоровительного туризма. • Промышленность: <ul style="list-style-type: none"> - размещение объектов ветроэлектростанций. • Реализация проекта «Развитие индивидуального жилищного строительства по современным проектам комплексного освоения территорий в целях достижения качественно новых стандартов жизни населения».

№ п/п	Наименование поселения, основные показатели	Природно-ресурсный и рекреационный потенциал	Приоритетные направления развития и проекты
2	Вересаевское сельское поселение		
	<ul style="list-style-type: none"> ● Населенные пункты: <ul style="list-style-type: none"> - с. Вересаево; - с. Глинка. ● Общая площадь земель в пределах границ поселения – 5,18 тыс. га <ul style="list-style-type: none"> - доля в Сакском районе – 2,3 % ● Численность населения – 2 768 чел. <ul style="list-style-type: none"> - доля в Сакском районе – 3,4 % ● Специализация: <ul style="list-style-type: none"> - сельское хозяйство: <ul style="list-style-type: none"> ✓ растениеводство – зерновые культуры. ● Объекты культурного наследия (памятники архитектуры, истории и монументального искусства): <ul style="list-style-type: none"> - Братская могила советских воинов (апрель 1944 г.), с.Вересаево; - Братская могила жертв фашистского террора (1942г.), с.Вересаево; - Памятный знак в честь воинов-односельчан, с.Вересаево; - группы курганов. 	<ul style="list-style-type: none"> ● земельный участок 4 тыс. га сельскохозяйственного назначения; ● площадь садопригодных земель – 294,74 га; ● площадь виноградопригодных земель – 849,29 га; ● залив озера Сасык-Сиваш (2 км от с. Глинка). Воды озера могут приобретать цвет от розового до интенсивного красного. Характерный цвет озера связан как с жизнедеятельностью одноклеточных водорослей вида Дуналиёлла солоноводная, вырабатывающих значительное количество β-каротина, так и микроорганизмов домена археи; ● скважина минеральной воды (ранее «Вересаевская»); ● карьер по добыче камня-ракушечника. 	<ul style="list-style-type: none"> ● Агропромышленный комплекс: <ul style="list-style-type: none"> - размещение Агротехнического парка «Вересаево» на территории 4,07 тыс. га с. Вересаево для выращивания и переработки сельскохозяйственной продукции: <ul style="list-style-type: none"> ✓ строительство тепличного хозяйства (0,67 тыс. га); ✓ закладка виноградников и сада (0,5 тыс. га и 1 тыс. га соответственно); ✓ развитие овощеводства (0,5 тыс. га); ✓ развитие селекционного виноградарства; ✓ реконструкция винзавода; ✓ строительство фруктохранилища. ● Туристско-рекреационный комплекс: <ul style="list-style-type: none"> - строительство СПА-отеля с грязелечебницей в с. Глинка на базе имеющихся месторождений лечебных грязей и минеральной воды для увеличения продолжительности активного курортного сезона; - развитие альтернативных видов туризма: <ul style="list-style-type: none"> ✓ развитие этнографического и сельского (зеленого) туризма; ✓ организация сельской этнографической усадьбы; ✓ организация природных и специализированных парков: экстремального туризма, рыбалки, орнитопарки и т.п.; ✓ развитие спортивно-оздоровительного туризма. ● Промышленность: <ul style="list-style-type: none"> - размещение объектов ветроэлектростанций и солнечных электростанций; - создание производства по добыче и розливу минеральной воды «Вересаевская».

№ п/п	Наименование поселения, основные показатели	Природно-ресурсный и рекреационный потенциал	Приоритетные направления развития и проекты
3	Виноградовское сельское поселение		
	<ul style="list-style-type: none"> ● Населенные пункты: <ul style="list-style-type: none"> – с. Виноградово; – с. Ветровка; ● Общая площадь земель в пределах границ поселения – 6,44 тыс. га <ul style="list-style-type: none"> – доля в Сакском районе – 2,9 % ● Численность населения – 1050 чел. <ul style="list-style-type: none"> – доля в Сакском районе – 1,3 % ● Специализация: <ul style="list-style-type: none"> – сельское хозяйство: <ul style="list-style-type: none"> ✓ растениеводство – зерновые культуры; – промышленность: <ul style="list-style-type: none"> ✓ добыча камня-ракушечника. ● Объекты культурного наследия (памятники архитектуры, истории и монументального искусства): <ul style="list-style-type: none"> – Памятный знак в честь воинов-односельчан (1968 г.), с. Виноградово; – Братская могила советских воинов (1975 г.), с.Виноградово; – Могила неизвестного советского воина (1975 г.), с.Виноградово; 	<ul style="list-style-type: none"> ● площадь садопригодных земель – 181,11 га; ● площадь виноградопригодных земель – 153,43 га; ● месторождение лечебно-минеральной воды в с. Ветровка. В настоящее время источник законсервирован; ● разрабатываемое месторождение камня-ракушечника; ● площади под жилую застройку – 2,7 га. 	<ul style="list-style-type: none"> ● Агропромышленный комплекс: <ul style="list-style-type: none"> – развитие плодового хозяйства (увеличение площадей садов до 181,11 га); – развитие виноградарства (увеличение площадей виноградников до 153,43 га); – строительство фруктохранилища; – строительство консервного завода. ● Туристско-рекреационный комплекс: <ul style="list-style-type: none"> – организация бальнеолечения, включая SPA-терапию, на базе имеющегося месторождения минеральной воды, для увеличения продолжительности активного курортного сезона; – возрождение праздника сбора винограда, создание фестиваля винограда; – организация туристской деревни «Виноградная»; – развитие альтернативных видов туризма: <ul style="list-style-type: none"> ✓ развитие этнографического и сельского (зеленого) туризма; ✓ организация сельской этнографической усадьбы; ✓ развитие спортивно-оздоровительного туризма; ✓ организация природных и специализированных парков: экстремального туризма, орнитопарки и т.п. ● Промышленность: <ul style="list-style-type: none"> – размещение объектов ветроэлектростанций и солнечных электростанций. ● Реализация проекта «Развитие индивидуального жилищного строительства по современным проектам комплексного освоения территорий в

№ п/п	Наименование поселения, основные показатели	Природно-ресурсный и рекреационный потенциал	Приоритетные направления развития и проекты
	<ul style="list-style-type: none"> - Памятник В.И. Ленину (1953 г.), с. Виноградово; - группы курганов. 		<p>целях достижения качественно новых стандартов жизни населения».</p>
4	Воробьевское сельское поселение		
	<ul style="list-style-type: none"> ● Населенные пункты: <ul style="list-style-type: none"> - с. Воробьево; - с. Фурманово; - с. Шаумян; - с. Шишкино. ● Общая площадь земель в пределах границ поселения – 6,59 тыс. га <ul style="list-style-type: none"> - доля в Сакском районе – 2,9 % ● Численность населения – 1 664 чел. <ul style="list-style-type: none"> - доля в Сакском районе – 2 % ● Специализация: <ul style="list-style-type: none"> - сельское хозяйство: <ul style="list-style-type: none"> ✓ растениеводство – зерновые культуры; - промышленность <ul style="list-style-type: none"> ✓ Сакская ветряная электростанция, участок «Воробьевский». ● Объекты культурного наследия (памятники архитектуры, истории и монументального искусства): 	<ul style="list-style-type: none"> ● земли сельскохозяйственного назначения 6,2 га; ● площадь садопригодных земель – 227,37 га; ● площадь виноградопригодных земель – 300,09 га; ● площади под жилую застройку – 7,3 га. 	<ul style="list-style-type: none"> ● Агропромышленный комплекс: <ul style="list-style-type: none"> - развитие плодового хозяйства (увеличение площадей садов до 227,37 га); - развитие виноградарства (увеличение площадей виноградников до 300,09 га); - строительство фруктохранилища; - развитие животноводства; - строительство перерабатывающего предприятия. ● Туристско-рекреационный комплекс: <ul style="list-style-type: none"> - увеличение продолжительности активного курортного сезона на базе развития альтернативных видов туризма: <ul style="list-style-type: none"> ✓ развитие этнографического и сельского (зеленого) туризма; ✓ организация сельской этнографической усадьбы; ✓ развитие археологического туризма (участие в санкционированных раскопках), научного туризма; ✓ развитие спортивно-оздоровительного туризма; ✓ организация природных и специализированных парков: экстремального туризма, орнитопарки и т.п. ● Промышленность: <ul style="list-style-type: none"> - размещение объектов ветроэлектростанций и солнечных электростанций. ● Реализация проекта «Развитие индивидуального жилищного строительства по современным

№ п/п	Наименование поселения, основные показатели	Природно-ресурсный и рекреационный потенциал	Приоритетные направления развития и проекты
	<ul style="list-style-type: none"> - Памятный знак в честь воинов- односельчан (1967г.), с. Воробьево; - Братская могила жертв фашистского террора (1942г.), с. Воробьево; - курганы. 		<p>проектам комплексного освоения территорий в целях достижения качественно новых стандартов жизни населения».</p>
5	Геройское сельское поселение		
	<ul style="list-style-type: none"> • Населенные пункты: <ul style="list-style-type: none"> - с. Геройское; - с. Яркое. • Общая площадь земель в пределах границ поселения – 4,58 тыс. га <ul style="list-style-type: none"> - доля в Сакском районе – 2,0 % • Численность населения – 2 730 чел. <ul style="list-style-type: none"> - доля в Сакском районе – 3,3 % • Специализация: <ul style="list-style-type: none"> - сельское хозяйство: <ul style="list-style-type: none"> ✓ овощеводство; ✓ виноградарство. • Объекты культурного наследия (памятники архитектуры, истории и монументального искусства): <ul style="list-style-type: none"> - Мемориальный комплекс - братская могила Героев Советского Союза (1944 г.) (сельский музей, горы Славы, Парк Памяти), с. Геройское; 	<ul style="list-style-type: none"> • земли сельскохозяйственного назначения- 4,3 га; • площадь существующих садов – 33,1 га; • площадь садопригодных земель – 109,8 га; • площадь виноградопригодных земель – 464,9 га; • источник минеральной воды; • площади под жилую застройку – 11,1 га. 	<ul style="list-style-type: none"> • Агропромышленный комплекс: <ul style="list-style-type: none"> - развитие плодового хозяйства (увеличение площадей садов до 109,8 га); - развитие виноградарства (увеличение площадей виноградников до 464,9 га); - строительство винзавода «Легенда Крыма», работающего согласно мировым стандартам предприятий полного цикла винного производства, с.Яркое (имеются подвалы площадью 1 га, товарная железнодорожная станция); - строительство фруктохранилища; - развитие животноводства; - создание производства, площадь участка 20 га; - развитие тепличного хозяйства, увеличение площадей с 2 га до 17 га; - создание производства по выращиванию грибов, площадь 0,2 га. • Туристско-рекреационный комплекс: <ul style="list-style-type: none"> - создание военно-патриотического лагеря на базе мемориального комплекса для увеличения продолжительности активного курортного сезона, площадь участка 14 га;

№ п/п	Наименование поселения, основные показатели	Природно-ресурсный и рекреационный потенциал	Приоритетные направления развития и проекты
	<ul style="list-style-type: none"> - Могила советского воина (1941 г.), с. Геройское; - Могила летчика Н.Я.Боярко (1944 г.), с. Яркое; - курганы. 		<ul style="list-style-type: none"> - развитие гастрономического туризма на базе производства вина «Легенда Крыма»; - цветное оформление гостевой улицы к мемориальному комплексу; - развитие альтернативных видов туризма: <ul style="list-style-type: none"> ✓ развитие этнографического и сельского (зеленого) туризма; ✓ организация сельской этнографической усадьбы; ✓ организация природных и специализированных парков: экстремального туризма, рыбалки, орнитопарки и т.п. ✓ развитие спортивно-оздоровительного туризма. • Промышленность: <ul style="list-style-type: none"> - размещение объектов ветроэлектростанций. • Реализация проекта «Развитие индивидуального жилищного строительства по современным проектам комплексного освоения территорий в целях достижения качественно новых стандартов жизни населения».
6	Добрушинское сельское поселение		
	<ul style="list-style-type: none"> • Населенные пункты: <ul style="list-style-type: none"> - с. Добрушино; - с. Елизаветово; - с. Известковое; - с. Солдатское; - с. Шалаша. • Общая площадь земель в пределах границ поселения – 14,06 тыс. га <ul style="list-style-type: none"> - доля в Сакском районе – 6,2 % 	<ul style="list-style-type: none"> • площадь существующих садов – 223,64 га; • площадь садопригодных земель – 137,8 га; • площадь существующих виноградников – 61,45 га; • площадь виноградопригодных земель – 186,17 га; • пруд копанка; 	<ul style="list-style-type: none"> • Агропромышленный комплекс: <ul style="list-style-type: none"> - развитие плодового хозяйства (увеличение площадей садов до 137,8га); - развитие виноградарства (увеличение площадей виноградников до 186,17 га); - строительство фруктохранилища; - строительство производственных предприятий (территория разрушенной МТФ 12,0 га) по производству продукции длительного хранения: сыры, сгущенное молоко, сухое молоко, с.Добрушино;

№ п/п	Наименование поселения, основные показатели	Природно-ресурсный и рекреационный потенциал	Приоритетные направления развития и проекты
	<ul style="list-style-type: none"> ● Численность населения – 2 534 чел. <ul style="list-style-type: none"> – доля в Сакском районе – 3,1 % ● Специализация: <ul style="list-style-type: none"> – сельское хозяйство: <ul style="list-style-type: none"> ✓ растениеводство – зерновые и технические культуры (зерно, лен); ✓ животноводство - КРС. ● Объекты культурного наследия (памятники архитектуры, истории и монументального искусства): <ul style="list-style-type: none"> – Братская могила жертв фашистского террора (1942г.), с. Добрушино; – Памятный знак в честь воинов - односельчан (1941-1945 гг.), с. Добрушино; – Памятный знак в честь воинов - односельчан (1967г.), с. Добрушино; – Братская могила жертв фашистского террора (1941-1942 гг.), с. Елизаветово; – Памятный знак в честь воинов - односельчан (1970г.), замена 1979 г., 1984 г.), с. Елизаветово; – группы курганов. 	<ul style="list-style-type: none"> ● месторождение лечебно-минеральной воды в с. Елизаветово. В настоящее время источник законсервирован; ● площади под жилую застройку – 6,2 га. 	<ul style="list-style-type: none"> – создание фермы по разведению гусей (яйцо, мясо, пух, перо); – увеличение площади посева зерновых и посадка фруктовых деревьев на земельном участке, ранее принадлежавшем военному совхозу «Евпаторийский», в районе с. Солдатское и с.Шалаши. ● Туристско-рекреационный комплекс: <ul style="list-style-type: none"> – организация бальнеолечения, включая SPA-терапию, на базе существующего месторождения минеральной воды, для увеличения продолжительности активного курортного сезона; – организация фестиваля-праздника «Добрушинский гусь», «Битва гусиных подушек», гастрономического фестиваля; – организация туристской деревни «Гусиная» на базе созданной фермы по разведению гусей; – развитие международного патриотического туризма, проведение международных еврейских чтений; – развитие альтернативных видов туризма: <ul style="list-style-type: none"> ✓ развитие этнографического и сельского (зеленого) туризма; ✓ организация сельской этнографической усадьбы; ✓ организация природных и специализированных парков: экстремального, охотничьего туризма, орнитопарки и т.п.; ✓ развитие спортивно-оздоровительного туризма. ● Промышленность: <ul style="list-style-type: none"> – строительство мусороперерабатывающего завода, с.Елизаветово; – размещение объектов ветроэлектростанций и солнечных электростанций.

№ п/п	Наименование поселения, основные показатели	Природно-ресурсный и рекреационный потенциал	Приоритетные направления развития и проекты
			<ul style="list-style-type: none"> • Реализация проекта «Развитие индивидуального жилищного строительства по современным проектам комплексного освоения территорий в целях достижения качественно новых стандартов жизни населения».
7	Зерновское сельское поселение		
	<ul style="list-style-type: none"> • Населенные пункты: <ul style="list-style-type: none"> – с. Зерновое; – с. Низинное. • Общая площадь земель в пределах границ поселения – 9,16 тыс. га <ul style="list-style-type: none"> – доля в Сакском районе – 4,1 % • Численность населения – 1 341 чел. <ul style="list-style-type: none"> – доля в Сакском районе – 1,6 % • Специализация: <ul style="list-style-type: none"> – сельское хозяйство: <ul style="list-style-type: none"> ✓ растениеводство – зерновые культуры; ✓ плодовые сады; ✓ животноводство – КРС. • Объекты культурного наследия (памятники архитектуры, истории и монументального искусства): <ul style="list-style-type: none"> – Братская могила советских воинов (1944 г.), с. Низинное; – Могила советского воина (1944 г.), с. Низинное; 	<ul style="list-style-type: none"> • земельный участок 8569,5 га сельскохозяйственного назначения; • термальные скважины лечебно-минеральной воды, с.Зерновое – 2 ед., с.Низинное – 1 ед., имеются подъездные пути, коммуникации газо- и водоснабжения; • площади под жилую застройку – 3,4 га. 	<ul style="list-style-type: none"> • Агропромышленный комплекс: <ul style="list-style-type: none"> – строительство комплекса фруктохранилищ вместимостью 3300 т с пунктом сортировки в с.Зерновом, площадь участка - 10,16 га; – создание садоводческого комплекса по выращиванию орехов в с.Зерновом. • Туристско-рекреационный комплекс: <ul style="list-style-type: none"> – создание СПА-центра в с. Низинное на базе имеющегося термального источника, площадь участка - 50 га; – организация туристской деревни «Ореховая» на базе созданного садоводческого комплекса по выращиванию орехов для увеличения продолжительности активного курортного сезона; – развитие альтернативных видов туризма: <ul style="list-style-type: none"> ✓ организация сельской этнографической усадьбы; ✓ организация природных и специализированных парков: экстремального туризма, орнитопарки и т.п.; ✓ развитие спортивно-оздоровительного туризма. • Промышленность: <ul style="list-style-type: none"> – организация промышленного розлива термальной минеральной воды; – размещение объектов ветроэлектростанций.

№ п/п	Наименование поселения, основные показатели	Природно-ресурсный и рекреационный потенциал	Приоритетные направления развития и проекты
	– группы курганов.		<ul style="list-style-type: none"> • Реализация проекта «Развитие индивидуального жилищного строительства по современным проектам комплексного освоения территорий в целях достижения качественно новых стандартов жизни населения».
8	Ивановское сельское поселение		
	<ul style="list-style-type: none"> • Населенные пункты: <ul style="list-style-type: none"> – с. Ивановка; – с. Жаворонки. • Общая площадь земель в пределах границ поселения – 6,55 тыс. га <ul style="list-style-type: none"> – доля в Сакском районе – 2,9 % • Численность населения – 2 205 чел. <ul style="list-style-type: none"> – доля в Сакском районе – 2,7 % • Специализация: <ul style="list-style-type: none"> – сельское хозяйство: <ul style="list-style-type: none"> ✓ овощеводство; ✓ животноводство – свиноводство. • Объекты культурного наследия (памятники архитектуры, истории и монументального искусства): <ul style="list-style-type: none"> – Братская могила советских воинов (1941- 1944 гг.), с. Ивановка; – Памятный знак в честь воинов- односельчан (1966 г.), с. Ивановка; 	<ul style="list-style-type: none"> • земли сельскохозяйственного назначения - 5,6 тыс. га; • площадь существующих садов – 44,5 га; • площадь садопригодных земель – 260,07 га; • площадь виноградопригодных земель – 533,41 га; • озера Кызыл-Яр, Алибай; • грязи озера Кызыл-Яр, расположенного в районе с. Ивановка, (илово-сульфидные приморского типа); • пресные подземные воды; • пресное зарыбленное озеро – водохранилище Межгорное; • площади под жилую застройку – 300 га. 	<ul style="list-style-type: none"> • Агропромышленный комплекс: <ul style="list-style-type: none"> – развитие растениеводства; – развитие плодового хозяйства (увеличение площадей садов до 260,07 га); – развитие виноградарства (увеличение площадей виноградников до 533,41 га); – строительство фруктохранилища; – строительство завода по переработке молока; – создание производства закрытого типа по разведению рыбы и выращиванию водорослей на озере Кызыл-Яр, с. Ивановка; – создание питомника саженцев и растений в с.Ивановка. • Туристско-рекреационный комплекс: <ul style="list-style-type: none"> – создание рыбацкой деревни вблизи озера Кызыл-Яр для увеличения продолжительности активного курортного сезона; – строительство автокемпингов; – развитие придорожного сервиса; – развитие на базе рыбацкой деревни дополнительных услуг в области экстремального туризма, пляжного туризма (прокат средств отдыха, пляжный футбол, волейбол, и т.п.), погружения с аквалангами, рыбалка, подводная охота, виндсерфинг;

№ п/п	Наименование поселения, основные показатели	Природно-ресурсный и рекреационный потенциал	Приоритетные направления развития и проекты
	<ul style="list-style-type: none"> - 19 курганов эпохи бронзы; - 6 античных поселений. 		<ul style="list-style-type: none"> - создание фестиваля казачьей традиционной культуры на оз. Алибай (старое поселение между с.Ивановка и с. Жаворонки); - создание лагеря спортивных игр (пейнтбол и пр.) в с.Ивановка; - создание смотровой площадки на кургане в с.Ивановка; - проведение инвентаризации объектов размещения; - развитие альтернативных видов туризма: <ul style="list-style-type: none"> ✓ развитие образовательного туризма – разработка маршрутов, программ промышленного, индустриального туризма; ✓ организация сельской этнографической усадьбы; ✓ развитие этнографического и сельского (зеленого) туризма и лечебно-рекреационных площадок на базе озер Кызыл-Яр и Алибай; ✓ организация природных и специализированных парков: орнитопарки и т.п.; <p>развитие спортивно-оздоровительного туризма.</p> <ul style="list-style-type: none"> • Промышленность: <ul style="list-style-type: none"> - создание производства по добыче и розливу питьевой воды; - размещение объектов ветроэлектростанций. • Реализация проекта «Развитие индивидуального жилищного строительства по современным проектам комплексного освоения территорий в целях достижения качественно новых стандартов жизни населения».

№ п/п	Наименование поселения, основные показатели	Природно-ресурсный и рекреационный потенциал	Приоритетные направления развития и проекты
9	Кольцовское сельское поселение		
	<ul style="list-style-type: none"> ● Населенные пункты: <ul style="list-style-type: none"> – с. Кольцово; – с. Нива; – с. Огневое. ● Общая площадь земель в пределах границ поселения – 7,67 тыс. га <ul style="list-style-type: none"> – доля в Сакском районе – 3,4 % ● Численность населения – 1 625 чел. <ul style="list-style-type: none"> – доля в Сакском районе – 2,0 % ● Специализация (виды экономической деятельности): <ul style="list-style-type: none"> – сельское хозяйство; <ul style="list-style-type: none"> ✓ растениеводство – зерновые культуры; ✓ птицеводство; ✓ животноводство; – промышленность: <ul style="list-style-type: none"> ✓ добыча камня-ракушечника. ● Объекты культурного наследия (памятники архитектуры, истории и монументального искусства): <ul style="list-style-type: none"> – Памятник В. И. Ленину, с. Кольцово; 	<ul style="list-style-type: none"> ● площадь виноградопригодных земель – 200,03 га; ● термальные источники за с.Кольцово; ● разрабатываемое месторождение камня-ракушечника; ● площади под жилую застройку – 20 га. 	<ul style="list-style-type: none"> ● Агропромышленный комплекс: <ul style="list-style-type: none"> – развитие виноградарства (увеличение площадей виноградников до 200,03 га); – развитие плодового хозяйства (увеличение площадей садов до 100 га); – развитие элитного птицеводства в с. Нива (восстановление бывших птичников); – строительство комбикормового завода в с. Нива (на базе бывшей птицефермы), зернохранилища; – строительство животноводческого комплекса или конезавода, с. Огневое, площадь участка территории бывшей фермы - 22,5 га; – строительство перерабатывающих предприятий (переработка молочной и мясной продукции, колбасный, консервный цехи, минипекарня, коптильня, производство макарон, маслобойня и т.п.): с. Кольцово, на территории строительного двора СПК «Первомайский», площадь участка - 2 га; с. Огневое – 1 га; с. Нива – 2 га; – создание фермы по разведению и содержанию фазанов и дроф, с.Красновка, с. Огневое, с. Нива; – создание производства по выращиванию грибов на базе имеющихся подземных резервуаров для воды в с. Кольцово; – создание тепличного хозяйства на базе имеющихся термальных источников в с.Кольцово; – создание производства по расфасовке кофе, чая, лекарственных крымских трав;

№ п/п	Наименование поселения, основные показатели	Природно-ресурсный и рекреационный потенциал	Приоритетные направления развития и проекты
	<ul style="list-style-type: none"> - Памятный знак в честь воинов - односельчан (1965г.), с. Кольцово; - группы курганов. 		<ul style="list-style-type: none"> - организация производства шелка - рекультивация отработанных карьеров с последующим выращиванием на их территории тутового шелкопряда, строительство цеха по производству тканей. • Туристско-рекреационный комплекс: <ul style="list-style-type: none"> - развитие придорожного сервиса, строительство заправочного комплекса вдоль трассы Раздольное – Евпатория; - создание круглогодичного учебно-развлекательного и спортивного комплекса для детей и молодежи в центре с. Кольцово (туевые аллеи) на базе дома культуры, школы и детского сада для увеличения продолжительности активного курортного сезона: <ul style="list-style-type: none"> ✓ реконструкция дома культуры в учебно-семинарный комбинат Евпаторийской зоны, в т.ч. восстановление зала кинотеатра; ✓ размещение палаточных городков – проведение детских и молодежных слетов; ✓ строительство летней эстрады – проведение фольклорных и музыкальных фестивалей; ✓ детские и спортивные городки с дорожками для роликов, велосипедов и картингов; ✓ аттракционы; ✓ создание спортивного комплекса для проведения массовых спортивных мероприятий: существующий борцовский зал, строительство универсального плоскостного сооружения для игровых видов спорта (земельный участок оформлен);

№ п/п	Наименование поселения, основные показатели	Природно-ресурсный и рекреационный потенциал	Приоритетные направления развития и проекты
			<ul style="list-style-type: none"> ✓ обустройство площадки для уличных молодежных игр (фольклорный элемент -городки, салки, пляжный волейбол и др.); ✓ обустройство парковой прогулочной и велосипедной зоны в центре и по периметру с. Кольцово вдоль защитной лесополосы; - реконструкция здания гостиницы – создание мотеля для отдыха с детьми, зала для дегустации натуральной экологичной продукции сельского производства; - строительство коттеджного поселка эконом-класса для организации отдыха с детьми (земельный участок 20 га); - восстановление ставков для создания хозяйства по разведению экзотических рыб; - создание рыбацкой деревни на базе созданного хозяйства по разведению экзотических рыб; - развитие паломнического туризма на базе православного храма Чернобыльского спаса в с. Огневое; - организация экскурсионного тура на базе созданного производства по выращиванию грибов в с. Кольцово; - создание охотничьей рекреационной зоны на базе фермы по разведению и содержанию фазанов и дроф, с.Красновка, с. Огневое, с. Нива; - создание учебно-познавательного тура на базе созданного производства шелка; - развитие альтернативных видов туризма: <ul style="list-style-type: none"> ✓ развитие детского конно-спортивного туризма на базе конезавода на территории с. Огневое; ✓ организация сельских этнографических усадеб в с. Огневое и с. Красновка;

№ п/п	Наименование поселения, основные показатели	Природно-ресурсный и рекреационный потенциал	Приоритетные направления развития и проекты
			<ul style="list-style-type: none"> ✓ развитие сельского зеленого туризма; ✓ развитие научного археологического туризма (участие в санкционированных раскопках) на базе курганов, проект «Скифская деревня»; ✓ организация природных и специализированных парков: экстремального туризма, рыбалки, орнитопарки и т.п.; ✓ развитие спортивно-оздоровительного туризма. • Промышленность: <ul style="list-style-type: none"> – размещение объектов ветроэлектростанций. • Реализация проекта «Развитие индивидуального жилищного строительства по современным проектам комплексного освоения территорий в целях достижения качественно новых стандартов жизни населения».
10	Крайненское сельское поселение		
	<ul style="list-style-type: none"> • Населенные пункты: <ul style="list-style-type: none"> – с. Крайнее; – с. Вершинное; – с. Трудовое. • Общая площадь земель в пределах границ поселения – 9,59 тыс. га <ul style="list-style-type: none"> – доля в Сакском районе – 4,2 % • Численность населения – 2 696 чел. <ul style="list-style-type: none"> – доля в Сакском районе – 3,3 % • Специализация (виды экономической деятельности): 	<ul style="list-style-type: none"> • площадь сельскохозяйственных угодий - 9,07 тыс. га; • площадь существующих садов – 24,3 га; • площадь садопригодных земель – 142,1 га; • площадь существующих виноградников – 4,6 га; • площадь виноградопригодных земель – 727,4 га; • скважина минеральной воды (Новоселовское месторождение) в с. Трудовое – минеральная вода хлоридная, натриевая, борная, 	<ul style="list-style-type: none"> • Агропромышленный комплекс: <ul style="list-style-type: none"> – развитие плодового хозяйства (увеличение площадей садов до 141,1 га); – развитие виноградарства (увеличение площадей виноградников до 727,4 га); – строительство фруктохранилища; – строительство молочно-товарной фермы, площадь участка – 50 га; – строительство свинофермы между с.Трудовое и с.Крайнее; – организация тепличного хозяйства на базе термального источника, площадь участка 10 га. • Туристско-рекреационный комплекс:

№ п/п	Наименование поселения, основные показатели	Природно-ресурсный и рекреационный потенциал	Приоритетные направления развития и проекты
	<ul style="list-style-type: none"> - сельское хозяйство: <ul style="list-style-type: none"> ✓ растениеводство – зерновые и технические культуры; ✓ виноградарство. • Объекты культурного наследия (памятники архитектуры, истории и монументального искусства): <ul style="list-style-type: none"> - Братская могила Советских воинов и памятный знак в честь воинов - односельчан (1967 г.), с. Трудовое; - группы курганов. 	<p>минерализация 6,2 г/ куб м. В настоящее время источник законсервирован;</p> <ul style="list-style-type: none"> • термальные источники в с.Крайнее; • крупные запасы камня-ракушечника – Надежденский пласт - 650 га; • территория под жилую застройку – 5,2 га. 	<ul style="list-style-type: none"> - создание бальнеолечения и СПА-центра в с. Трудовое на базе имеющегося термального источника; - создание туристской деревни «Виноградная» для увеличения продолжительности активного курортного сезона; - развитие гастрономического туризма – создание туристского маршрута на базе ИП КФХ Донцов Н.К. (Дом вина Донцовых – экскурсии, дегустации); - развитие альтернативных видов туризма: <ul style="list-style-type: none"> ✓ развитие этнографического и сельского (зеленого) туризма; ✓ организация сельской этнографической усадьбы; ✓ организация природных и специализированных парков: экстремального туризма, рыбалки, орнитопарки и т.п.; ✓ развитие спортивно-оздоровительного туризма. • Промышленность: <ul style="list-style-type: none"> - организация производства строительных материалов на базе месторождения камня-ракушечника; - размещение объектов ветроэлектростанций и солнечных электростанций. • Реализация проекта «Развитие индивидуального жилищного строительства по современным проектам комплексного освоения территорий в целях достижения качественно новых стандартов жизни населения».
11	Крымское сельское поселение		
	<ul style="list-style-type: none"> • Населенные пункты: <ul style="list-style-type: none"> - с. Крымское; - с. Валентиново; - с. Игоревка; 	<ul style="list-style-type: none"> • земли сельскохозяйственного назначения – 9,4 тыс. га 	<ul style="list-style-type: none"> • Агропромышленный комплекс: <ul style="list-style-type: none"> - выращивание винограда столовых сортов, площадь участка - 75 га (ООО «Легенда Крыма»);

№ п/п	Наименование поселения, основные показатели	Природно-ресурсный и рекреационный потенциал	Приоритетные направления развития и проекты
	<ul style="list-style-type: none"> - с. Степное. • Общая площадь земель в пределах границ поселения – 10,01 тыс. га <ul style="list-style-type: none"> - доля в Сакском районе – 4,4 % • Численность населения – 2 704 чел. <ul style="list-style-type: none"> - доля в Сакском районе – 3,3 % • Специализация: <ul style="list-style-type: none"> - сельское хозяйство: <ul style="list-style-type: none"> ✓ растениеводство – зерновые и технические культуры; ✓ ягодное хозяйство – малина, клубника; ✓ животноводство – КРС. • Объекты культурного наследия (памятники архитектуры, истории и монументального искусства): <ul style="list-style-type: none"> - Памятный знак в честь воинов - односельчан (май 1965 г.), с. Крымское; - Памятник В. И. Ленину (1958г.), с. Крымское; - Братская могила советских воинов (1941-1944гг.), с.Крымское; - курганы. 		<ul style="list-style-type: none"> - создание садоводческого комплекса по выращиванию орехов (фундук, грецкие орехи), площадь участка - 50 га; - развитие плодового хозяйства - выращивание косточковых (черешня, вишня), площадь участка - 50 га; - развитие птицекомплекса по разведению цесарок, куропаток, индюков; - развитие животноводства – КРС мясо-молочной направленности (ранее был племенной завод); - развитие племенного овцеводства; - организация пчелиной пасеки; - организация тепличного хозяйства; - создание питомника саженцев и растений; - организация производственных предприятий: <ul style="list-style-type: none"> ✓ сыроварня; ✓ хлебопекарня; ✓ маслобойня; ✓ производство комбикорма; ✓ мини-пекарня; ✓ коптильня; ✓ производство макарон; ✓ выращивание грибов; - создание ипподрома на территории с.Игоревка (нежилое село); - создание приюта для бездомных животных. • Туристско-рекреационный комплекс: <ul style="list-style-type: none"> - строительство придорожного отеля и кафе для автотуристов и дальнобойщиков, с.Крымское;

№ п/п	Наименование поселения, основные показатели	Природно-ресурсный и рекреационный потенциал	Приоритетные направления развития и проекты
			<ul style="list-style-type: none"> - строительство летней эстрады – проведение фольклорных фестивалей Ивана Купалы, Яблочный спас, Масленица и т.п.; - строительство комплекса плоскостных спортивных сооружений: скалодром, скейтпарк, волейбольная, баскетбольная площадки; - создание туристской деревни «Клубничная» («Малиновая») для увеличения продолжительности активного курортного сезона; - развитие альтернативных видов туризма: <ul style="list-style-type: none"> ✓ развитие гастрономического туризма на базе созданный производств (сыроварня, хлебопекарня, маслобойня, коптильня и т.д.); ✓ развитие конного (спортивного) туризма, с.Игоревка; ✓ на базе ипподрома внедрение и развитие пет-терапии (лечение детей с ДЦП, инвалиды, реабилитация после травм, инсультов); ✓ организация сельской этнографической усадьбы с комплексом народных ремесел- гончарство, вышивание, резьба по дереву, мягкая игрушка, садовая скульптура; ✓ создание контактного зоопарка; ✓ игровой комплекс для детей – Луна –парк (аттракционы, батуты); ✓ создание зеленых парков (лабиринты из зеленых насаждений, парковой тематической скульптуры – сказочные, исторические персонажи, животные, динозавры); ✓ развитие футбола на базе плоскостного спортивного сооружения;

№ п/п	Наименование поселения, основные показатели	Природно-ресурсный и рекреационный потенциал	Приоритетные направления развития и проекты
			<ul style="list-style-type: none"> ✓ развитие тхэквондо; ✓ развитие спортивно-оздоровительного туризма - пейнтбол. • Промышленность: <ul style="list-style-type: none"> - организация производственных предприятий: <ul style="list-style-type: none"> ✓ изготовление и сборка мебели; ✓ изготовление кирпича; ✓ изготовление тротуарной плитки; ✓ капкейки; ✓ бургерная; ✓ детское кафе; ✓ фотостудия. • Реализация проекта «Развитие индивидуального жилищного строительства по современным проектам комплексного освоения территорий в целях достижения качественно новых стандартов жизни населения».
12	Лесновское сельское поселение		
	<ul style="list-style-type: none"> • Населенные пункты: <ul style="list-style-type: none"> - с. Лесновка; - с. Владимировка; - с. Гаршино; - с. Куликовка; - с. Прибрежное. • Общая площадь земель в пределах границ поселения – 13,31 тыс. га <ul style="list-style-type: none"> - доля в Сакском районе – 5,9 % • Численность населения – 5 755 чел. <ul style="list-style-type: none"> - доля в Сакском районе – 7,0 % 	<ul style="list-style-type: none"> • площадь существующих садов – 126,79 га; • площадь садопригодных земель – 92,22 га; • морское побережье; • общая площадь пляжей – 173,7 тыс. м², длина береговой линии – 1824 м, ширина пляжа в среднем - 90 м, с. Прибрежное; • озеро Сасык-Сиваш, окрашиваемое в цвет от розового до интенсивного красного за счет 	<ul style="list-style-type: none"> • Агропромышленный комплекс: <ul style="list-style-type: none"> - развитие плодового хозяйства (увеличение площадей садов до 92,22 га); - развитие виноградарства; - создание производства по переработке фруктов (соки, пастила и т.п.). • Туристско-рекреационный комплекс: <ul style="list-style-type: none"> - реализация комплекса инвестиционных проектов «Объекты обеспечивающей инфраструктуры туристско-рекреационного кластера «Лечебно-оздоровительный отдых»: ✓ строительство объектов санаторно-курортного назначения с использованием лечебных факторов

№ п/п	Наименование поселения, основные показатели	Природно-ресурсный и рекреационный потенциал	Приоритетные направления развития и проекты
	<ul style="list-style-type: none"> ● Специализация: <ul style="list-style-type: none"> - рекреационное хозяйство; - сельское хозяйство: <ul style="list-style-type: none"> ✓ растениеводство – зерновые и масличные культуры; ✓ садоводство - персик, груша, слива, яблоки; ✓ виноградарство; - промышленность: <ul style="list-style-type: none"> ✓ добыча песчано-гравийной смеси; ✓ добыча морской соли. ● Объекты культурного наследия (памятники архитектуры, истории и монументального искусства): <ul style="list-style-type: none"> - Памятный знак на месте базирования 889-го Новороссийского ночного легкомобильного авиационного полка (1981 г.), с. Владимировка; - Братская могила жертв фашистского террора (1941 г), с. Лесновка; - Братская могила советских воинов и памятный знак в честь воинов - односельчан (1975г.), с. Прибрежное; - группы курганов. 	<p>жизнедеятельности одноклеточных водорослей;</p> <ul style="list-style-type: none"> ● лечебные грязи (илово-сульфидные приморского типа) озера Сасык-Сиваш; ● частично размещается Сасыкский Государственный природный заказник общей площадью 5 тыс. га; ● разрабатываемое месторождение песчано-гравийной смеси; ● добыча «розовой» морской соли (оз. Сасык-Сиваш); ● земельный участок 35,4 га под жилую застройку; ● аквапарк «Банановая Республика». 	<p>Сакского озера, общая площадь земельных участков – 5,34 га;</p> <ul style="list-style-type: none"> ✓ строительство объектов санаторно-курортного и рекреационного назначения, общая площадь земельных участков – 26,8 га; ✓ строительство культурно-оздоровительного центра реабилитации и бизнеса, общая площадь земельного участка – 5,0 га; ✓ строительство спортивного центра для инвалидов, общая площадь земельного участка – 1,0 га; ✓ строительство двух пляжей, общая площадь земельных участков – 4,0 га; <p>- развитие пляжного туризма (организация проката средств отдыха, пляжный футбол, волейбол, морские прогулки, погружения с аквалангами, подводная охота, виндсерфинг) и лечебного отдыха, с.Прибрежное;</p> <ul style="list-style-type: none"> - развитие придорожного сервиса; - строительство комплекса автокемпингов у оз.Сасык-Сиваш; - строительство гостиницы в с.Прибрежное; - организация театрализованных реконструкций исторических событий, с. Прибрежное; - создание туристского продукта на базе производства по добыче соли «Сольпром» (ПК «Галит») – необычность пейзажа, процесс рождения и роста соляных кристаллов, сохраненные элементы оснащения начала прошлого века; - проведение инвентаризации объектов размещения; - развитие альтернативных видов туризма: <ul style="list-style-type: none"> ✓ конноспортивный туризм; ✓ развитие военно-патриотического туризма.

№ п/п	Наименование поселения, основные показатели	Природно-ресурсный и рекреационный потенциал	Приоритетные направления развития и проекты
			<ul style="list-style-type: none"> • Промышленность: <ul style="list-style-type: none"> – разработка и реализация инвестиционного проекта по промышленной добыче лечебной грязи и производству бальнеогрязевой продукции. • Реализация проекта «Развитие индивидуального жилищного строительства по современным проектам комплексного освоения территорий в целях достижения качественно новых стандартов жизни населения».
13	Митяевское сельское поселение		
	<ul style="list-style-type: none"> • Населенные пункты: <ul style="list-style-type: none"> – с. Митяево; – с. Долинка; – с. Журавли; – с. Листовое; – с. Шелковичное. • Общая площадь земель в пределах границ поселения – 10,14 тыс. га <ul style="list-style-type: none"> – доля в Сакском районе – 4,5 % • Численность населения – 6 460 чел. <ul style="list-style-type: none"> – доля в Сакском районе – 7,9 % • Специализация: <ul style="list-style-type: none"> – сельское хозяйство (СХП, КФХ, ЛПХ); <ul style="list-style-type: none"> ✓ растениеводство – плодовое садоводство; – промышленность: 	<ul style="list-style-type: none"> • земельный участок 9,05 тыс. га сельскохозяйственного назначения; • площадь существующих садов – 51,24 га; • площадь садопригодных земель – 427,31 га; • площадь виноградопригодных земель – 176,78 га; • скважина минеральной воды; • запасы керамических (гончарных) глин; • земельный участок 15,1 га под жилую застройку. 	<ul style="list-style-type: none"> • Агропромышленный комплекс: <ul style="list-style-type: none"> – развитие плодового садоводства и увеличение площади садов до 427,31; – развитие виноградарства и увеличение площади виноградников до 176,78 га; – строительство фруктохранилища; – реконструкция консервного завода; – создание машино-тракторной станции в с.Митяево на базе ООО «Дружба». • Туристско-рекреационный комплекс: <ul style="list-style-type: none"> – организация экстрим-шоу (авторалли, мотокросс и пр.) на базе заброшенных карьеров в с.Листовое; – создание рыбацкой деревни на базе имеющихся искусственных водоемов (рыбалка, катание на лодках, слеты и соревнования рыболовов и пр.) для увеличения продолжительности активного курортного сезона, с.Шелковичное; – развитие альтернативных видов туризма: <ul style="list-style-type: none"> ✓ развитие этнографического и сельского (зеленого) туризма; ✓ организация сельской этнографической усадьбы;

№ п/п	Наименование поселения, основные показатели	Природно-ресурсный и рекреационный потенциал	Приоритетные направления развития и проекты
	<ul style="list-style-type: none"> ✓ солнечная электростанция «Митяево». ● Объекты культурного наследия (памятники архитектуры, истории и монументального искусства): <ul style="list-style-type: none"> – Братская могила советских воинов (1941 г., 1944 г.), с. Листовое; – Памятный знак в честь воинов - односельчан (1941-1945 гг.), с. Митяево; – Братская могила жертв фашизма (1942 г.), с. Митяево; – Братская могила советских воинов (1941 г., 1945 г.), с. Шелковичное; – группы курганов. 		<ul style="list-style-type: none"> ✓ организация природных и специализированных парков: рыбалки, кемпингов, орнитопарки и т.п.; ✓ развитие спортивно-оздоровительного туризма. ● Реализация проекта «Развитие индивидуального жилищного строительства по современным проектам комплексного освоения территорий в целях достижения качественно новых стандартов жизни населения».
14	Молочненское сельское поселение		
	<ul style="list-style-type: none"> ● Населенные пункты: <ul style="list-style-type: none"> – с. Молочное; – с. Абрикосовка; – с. Витино. ● Общая площадь земель в пределах границ поселения – 7,38 тыс. га <ul style="list-style-type: none"> – доля в Сакском районе – 3,3 % ● Численность населения – 3 615 чел. <ul style="list-style-type: none"> – доля в Сакском районе – 4,4 % 	<ul style="list-style-type: none"> ● площадь виноградопригодных земель – 1489 га; ● морское побережье; ● чистое и спокойное море; ● общая площадь пляжей – 13,26 тыс. м², длина береговой линии – 310 м; ● малозастроенная береговая линия; ● озеро Солёное, находящееся в непосредственной близости к морю; 	<ul style="list-style-type: none"> ● Агропромышленный комплекс: <ul style="list-style-type: none"> – развитие виноградарства, создание виноградников на 1489 га; – развитие животноводства (с.Абрикосовка, площадь участка 10 га); – организация хозяйства по промышленному выращиванию моллюсков; – создание производства по разведению рыбы; – создание питомника саженцев и растений. ● Туристско-рекреационный комплекс: <ul style="list-style-type: none"> – развитие пляжного и лечебного отдыха;

№ п/п	Наименование поселения, основные показатели	Природно-ресурсный и рекреационный потенциал	Приоритетные направления развития и проекты
	<ul style="list-style-type: none"> ● Специализация: <ul style="list-style-type: none"> – рекреационное хозяйство; – сельское хозяйство: <ul style="list-style-type: none"> ✓ растениеводство – зерновые культуры; ✓ животноводство – овцеводство. ● Объекты культурного наследия (памятники архитектуры, истории и монументального искусства): <ul style="list-style-type: none"> – Братская могила советских воинов (1944 г.), с. Молочное; – Памятный знак в честь советских воинов, погибших при разминировании берега Черного моря, и воинов - односельчан, погибших на фронтах Великой Отечественной войны (1941- 1945 гг.), с. Молочное; <ul style="list-style-type: none"> – группы курганов; – античное поселение «Тереклы-Конрат», с.Молочное; – городище «Айрчи», с.Витино. 	<ul style="list-style-type: none"> ● лечебная илово-сульфидная минеральная грязь озера Соленое по своему составу соответствует Мойнакской, Сакской и Мертвого моря; ● земельный участок 231 га под жилую застройку; ● действующая трамвайная линия, связывающая с. Молочное с прибрежной зоной Черного моря, - самая маленькая трамвайная линия в мире (протяженностью 1550 м), занесена в Книгу Рекордов Гиннеса; ● национальный центр управления и испытания космическими аппаратами, управляющий полетами космических аппаратов и выполняющий космические программы мирового уровня и значения (с. Молочное). 	<ul style="list-style-type: none"> – оборудование и благоустройство пляжной территории; – организация дополнительных услуг в области экстремального туризма, пляжного туризма (прокат средств отдыха, пляжный футбол, волейбол, морские прогулки), погружения с аквалангами, подводная охота, виндсерфинг, с.Молочное; – строительство лечебно-оздоровительных и рекреационных объектов (с.Витино) для увеличения продолжительности активного курортного сезона; – реконструкция базы отдыха «Витино», с. Витино; – организация инфраструктуры так называемого «доступного семейного отдыха», с гостиницами 3 звезды, пансионатами, кемпингами и так далее; – создание туристского экскурсионного маршрута на базе трамвайной линии; – создание туристического экскурсионного маршрута в национальный центр управления и испытания космическими аппаратами; – строительство базы кайтсерфинга, виндсерфинга; – развитие придорожного сервиса; – проведение инвентаризации объектов размещения; – развитие альтернативных видов туризма: <ul style="list-style-type: none"> ✓ развитие экстремального туризма; ✓ организация природных и специализированных парков: орнитопарки и т.п. ● Промышленность: <ul style="list-style-type: none"> – строительство производственного предприятия в с.Абрикосовка – производство асфальта, строительных смесей; – размещение объектов ветроэлектростанций;

№ п/п	Наименование поселения, основные показатели	Природно-ресурсный и рекреационный потенциал	Приоритетные направления развития и проекты
			<ul style="list-style-type: none"> - разработка и реализация инвестиционного проекта по промышленной добыче лечебной грязи и производству бальнеогрязевой продукции. • Реализация проекта «Развитие индивидуального жилищного строительства по современным проектам комплексного освоения территорий в целях достижения качественно новых стандартов жизни населения».
15	Новофедоровское сельское поселение		
	<ul style="list-style-type: none"> • Населенные пункты: <ul style="list-style-type: none"> - пгт. Новофедоровка • Общая площадь земель в пределах границ поселения – 0,32 тыс. га <ul style="list-style-type: none"> - доля в Сакском районе – 0,1 % • Численность населения – 5 473 чел. <ul style="list-style-type: none"> - доля в Сакском районе – 6,7 % • Специализация: <ul style="list-style-type: none"> - рекреационное хозяйство; - военная авиабаза. • Объекты культурного наследия (памятники архитектуры, истории и монументального искусства): <ul style="list-style-type: none"> - группа могил советских летчиков (1942 г., 1944 г.), пгт. Новофедоровка; - памятник В. И. Ленину (1967 г.), пгт. Новофедоровка; 	<ul style="list-style-type: none"> • морское побережье; • площадь пляжей – 180 тыс. м², длина береговой линии пляжа – 1800 м, ширина - 100 м; • земельный участок 36,2 га под жилую застройку. 	<ul style="list-style-type: none"> • Туристско-рекреационный комплекс: <ul style="list-style-type: none"> - дальнейшее обустройство пляжной территории с выделением велодорожек; - развитие лечебной рекреации с организацией приморского отдыха взрослых и детей и современных видов экскурсионного и анимационного обслуживания. Функции: бальнео-грязелечебная рекреация, детский медицинский туризм, детский отдых, СПА-туризм, археологический туризм, оздоровительная купально-пляжная рекреация (отдых родителей с детьми); - строительство логистического территориального распределенного центра, в состав которого будет входить гостиница, расположенная в пгт. Новофедоровка на базе земельных участков ориентировочной общей площадью 4,5264 га; - создание музея палубной авиации – три зала и экспозиция под открытым небом: <ul style="list-style-type: none"> ✓ исторический зал – период Великой Отечественной войны, прибытие Рузвельта, Черчилля на военный аэродром Новофедоровка на Ялтинскую конференцию 1945 г.;

№ п/п	Наименование поселения, основные показатели	Природно-ресурсный и рекреационный потенциал	Приоритетные направления развития и проекты
	<ul style="list-style-type: none"> - Памятный знак в честь воинов - освободителей (1941-1944 гг.), пгт. Новofедоровка; - группа курганов; - античное поселение, пгт. Новofедоровка; - Храм святого праведного воина Феодора Ушакова. 		<ul style="list-style-type: none"> ✓ современный зал – современная военная авиация; ✓ интерактивный зал – тренажерный комплекс, интерактивные мониторы; ✓ экспозиция под открытым небом – модели военной авиации, модель комплекса палубной авиации «Нитка»; - разработка военно-патриотического маршрута на базе музея палубной авиации; - реконструкция пирса; - строительство круглогодичной яхтенной марины; - строительство летней эстрады со зрительным залом; - строительство открытого спортивного комплекса: футбольное поле, канатный городок, роллердром и др.; - строительство базы кайтсерфинга; - создание рыбацкой деревни для увеличения продолжительности активного курортного сезона; - разработка паломнического маршрута на базе Храма святого праведного воина Феодора Ушакова; - создание фестиваля авиамоделирования; - создание фестиваля (карнавала) «Арт-мода», «Крымская весна», «Песни над морем»; - проведение инвентаризации объектов размещения; - развитие альтернативных видов туризма: <ul style="list-style-type: none"> ✓ организация природных и специализированных парков; ✓ развитие экстремального туризма, пляжного туризма (прокат средств отдыха, пляжный футбол, волейбол, морские прогулки), погружения с аквалангами, подводная охота, виндсерфинг. • Реализация проекта «Развитие индивидуального жилищного строительства по современным

№ п/п	Наименование поселения, основные показатели	Природно-ресурсный и рекреационный потенциал	Приоритетные направления развития и проекты
			проектам комплексного освоения территорий в целях достижения качественно новых стандартов жизни населения».
16	Ореховское сельское поселение		
	<ul style="list-style-type: none"> ● Населенные пункты: <ul style="list-style-type: none"> – с. Орехово; – с. Михайловка; – с. Чеботарка; – с. Червонное ● Общая площадь земель в пределах границ поселения – 10 тыс. га <ul style="list-style-type: none"> – доля в Сакском районе – 3,7 % ● Численность населения – 9 276 чел. <ul style="list-style-type: none"> – доля в Сакском районе – 11,3 % ● Специализация: <ul style="list-style-type: none"> – рекреационное хозяйство; – сельское хозяйство: <ul style="list-style-type: none"> ✓ растениеводство – зерновые культуры; ✓ овощеводство; ✓ плодородное садоводство; – добывающая промышленность. ● Объекты культурного наследия (памятники архитектуры, истории и монументального искусства): <ul style="list-style-type: none"> – Дом Шлее (конец XIX в.), с. Чеботарка; 	<ul style="list-style-type: none"> ● земельный участок 6505 га сельскохозяйственного назначения; ● площадь существующих садов – 484,5 га; ● морское побережье; ● чистое и спокойное море; ● малозастроенная береговая линия; ● длина береговой линии пляжа – 2045 м; ● соленое Сакское озеро (площадь 8 км², средняя ширина - 1,6 км, наибольшая глубина – 1,5 м), находящееся рядом с морским пляжем; ● лечебная илово-сульфидная минеральная грязь Сакского озера, по своему составу соответствует Мойнакской и Мертвого моря; ● источник термальной минеральной воды на глубине 1,2 км в Чеботарской балке. В настоящее время источник затампонирован; 	<ul style="list-style-type: none"> ● Агропромышленный комплекс: <ul style="list-style-type: none"> – создание оптово-логистического центра АПК (хранение, формирование партий товаров, первичная переработка и упаковка продукции, оптовая продажа продукции); – развитие виноградарства, создание виноградников на 1489 га. ● Туристско-рекреационный комплекс: <ul style="list-style-type: none"> – строительство общей набережной с пгт.Новофедоровский; – обустройство пляжа; – реализация проекта строительства СПА-отеля с грязелечебницей в с. Орехово (с. Михайловка) на базе существующего месторождения лечебных грязей, за пределами населенного пункта; – развитие придорожного сервиса; – освоение инвестиционной площадки для развития детско-юношеского направления круглогодичного использования (форумы, фестивали и т.п.); – создание этнодеревни на базе Дома Шлее в с.Чеботарка для увеличения продолжительности активного курортного сезона и организация гастрономического туристского маршрута многонациональной кухни, площадь участка – 4,5 га; – развитие услуг по размещению и питанию родителей и сопровождающих лиц детей и подростков,

№ п/п	Наименование поселения, основные показатели	Природно-ресурсный и рекреационный потенциал	Приоритетные направления развития и проекты
	<p>– Могила участника подпольного движения Я.Н. Малиновского (1919 г.), с. Михайловка;</p> <p>– Братская могила советских воинов (1941 г., 1944 г.), с. Михайловка;</p> <p>– Могила советского воина И.И.Гапича (1944 г.), с. Михайловка;</p> <p>– Могила летчика гвардии капитана С.М. Воробьева (1944 г.), с. Михайловка;</p> <p>– Памятный знак в честь воинов-односельчан (1941-1945 гг.), с.Михайловка;</p> <p>– Братская могила советских воинов (1941 г., 1944 г.), с.Орехово;</p> <p>– Братская могила советских воинов (1941 г., 1944 г.), с.Орехово;</p> <p>– Братская могила советских воинов (1942 г.), с. Орехово;</p> <p>– Памятный знак в честь воинов-односельчан (1966 г.), с. Орехово;</p> <p>– Место массовой гибели советских граждан (1941- 1944 гг.), с. Червоное.</p>	<ul style="list-style-type: none"> • пресное озеро Михайловское – 78 га; • инвестиционная площадка: территория бывшего пионерского лагеря площадью 6,3 га с коммуникациями газо-, водо- и электроснабжения; • земельный участок 378 га под жилую застройку. 	<p>отдыхающих, проходящих лечение и реабилитацию в г.Саки (с.Орехово, с. Михайловка);</p> <ul style="list-style-type: none"> – организация инфраструктуры «доступного семейного отдыха», с гостиницами 3 звезды, пансионатами, кемпингами и так далее; – создание лагеря спортивных игр (пейнтбол и пр.) в с.Орехово; – проведение инвентаризации объектов размещения; – развитие альтернативных видов туризма: <ul style="list-style-type: none"> ✓ организация природных и специализированных парков: орнитопарки и т.п.; ✓ развитие экстремального туризма, пляжного туризма (прокат средств отдыха, пляжный футбол, волейбол, водные прогулки, погружения с аквалангами, подводная охота, виндсерфинг). <p>• Реализация проекта «Развитие индивидуального жилищного строительства по современным проектам комплексного освоения территорий в целях достижения качественно новых стандартов жизни населения»</p>

№ п/п	Наименование поселения, основные показатели	Природно-ресурсный и рекреационный потенциал	Приоритетные направления развития и проекты
17	Охотниковское сельское поселение		
	<ul style="list-style-type: none"> ● Населенные пункты: <ul style="list-style-type: none"> – с. Охотниково; – с. Громовка; – с. Карьерное; – с. Наумовка; – с. Орлянка; – п. Рунное ● Общая площадь земель в пределах границ поселения – 9,40 тыс. га <ul style="list-style-type: none"> – доля в Сакском районе – 4,2 % ● Численность населения – 4 384 чел. <ul style="list-style-type: none"> – доля в Сакском районе – 5,3 % ● Специализация: <ul style="list-style-type: none"> – сельское хозяйство; <ul style="list-style-type: none"> ✓ растениеводство – зерновые и масленичные культуры; – промышленность: <ul style="list-style-type: none"> ✓ солнечная электростанция «Охотниково»; ● Объекты культурного наследия (памятники архитектуры, истории и монументального искусства): <ul style="list-style-type: none"> – Могила советского воина Н.С.Матвиенко (1944 г.), с. Охотниково; 	<ul style="list-style-type: none"> ● земельный участок 9,4 тыс. га сельскохозяйственного назначения; ● земельный участок 10,1 га под жилую застройку; ● площадь существующих садов – 15,99 га; ● площадь садопригодных земель – 150,82 га; ● частично размещается Сасыкский Государственный природный заказник общей площадью 5 тыс. га; ● озеро Сасык-Сиваш, окрашиваемое в цвет от розового до интенсивного красного за счет жизнедеятельности одноклеточных водорослей; ● лечебные грязи (илово-сульфидные приморского типа) озера Сасык-Сиваш. 	<ul style="list-style-type: none"> ● Агропромышленный комплекс: <ul style="list-style-type: none"> – Развитие плодового садоводства (увеличение площадей, занятых под сады, до 150,82 га); – реализация проекта «Выращивание винограда столовых сортов на земельном участке площадью 75 га в с. Карьерное». ● Туристско-рекреационный комплекс: <ul style="list-style-type: none"> – создание экологического парка оз.Сасык-Сиваш (пешеходные маршруты, треккинг, охота, рыбалка); – обустройство ландшафтного парка на территории острова за с.Орлянка; – продление железной дороги от с.Охотниково (12-15 км) до экологического парка в урочище оз.Сасык-Сиваш; – развитие придорожного сервиса; – развитие альтернативных видов туризма: <ul style="list-style-type: none"> ✓ организация сельской этнографической усадьбы; ✓ развитие паломнического туризма; ✓ организация природных и специализированных парков: экстремального туризма, рыбалки, орнитопарки и т.п.; ✓ развитие спортивно-оздоровительного туризма.

№ п/п	Наименование поселения, основные показатели	Природно-ресурсный и рекреационный потенциал	Приоритетные направления развития и проекты
	<ul style="list-style-type: none"> - Братская могила советских воинов (1941- 1944 гг., перезахоронение - 1954 г.), с. Охотниково; - группы курганов; - Церковь в честь преподобного Феодосия Печерского, с.Охотниково; - Мечеть Джагъа-Къушчу, с.Охотниково. 		<ul style="list-style-type: none"> • Промышленность: <ul style="list-style-type: none"> - переработка отходов камнепиления и производство строительных материалов, площадь участка 3,55 га (ООО «Стройматериалсервис»); - размещение объектов ветроэлектростанций и солнечных электростанций; - разработка и реализация инвестиционного проекта по промышленной добыче лечебной грязи и производству бальнеогрязевой продукции. • Реализация проекта «Развитие индивидуального жилищного строительства по современным проектам комплексного освоения территорий в целях достижения качественно новых стандартов жизни населения»
18	Ромашкинское сельское поселение		
	<ul style="list-style-type: none"> • Населенные пункты: <ul style="list-style-type: none"> - с. Ромашкино; - с. Колоски • Общая площадь земель в пределах границ поселения – 6,24 тыс. га <ul style="list-style-type: none"> - доля в Сакском районе – 2,8 % • Численность населения – 2 650 чел. <ul style="list-style-type: none"> - доля в Сакском районе – 3,2 % • Специализация: <ul style="list-style-type: none"> - сельское хозяйство: 	<ul style="list-style-type: none"> • земельный участок 4 тыс. га сельскохозяйственного назначения; • площадь существующих виноградников – 519,09 га; • площадь виноградопригодных земель – 405,75 га; • земельный участок 70 га под жилое строительство. 	<ul style="list-style-type: none"> • Агропромышленный комплекс: <ul style="list-style-type: none"> - развитие виноградарства (увеличение площади виноградников до 405 га); - реконструкция винзавода; - реконструкция консервного завода; - организация тепличного хозяйства в с. Колоски и с. Ромашкино; - организация производства по выращиванию рыб и растений органическим способом по замкнутой системе (аквапоника) в с.Колоски. • Туристско-рекреационный комплекс: <ul style="list-style-type: none"> - развитие придорожного сервиса; - строительство тротуаров вдоль межмуниципальной дороги Черноморского шоссе Колоски – Ромашкино до автодороги Евпатория – порт Мирный;

№ п/п	Наименование поселения, основные показатели	Природно-ресурсный и рекреационный потенциал	Приоритетные направления развития и проекты
	<ul style="list-style-type: none"> ✓ растениеводство – зерновые и технические культуры; ✓ виноградарство. • Объекты культурного наследия (памятники архитектуры, истории и монументального искусства): <ul style="list-style-type: none"> – Братская могила участников Евпаторийского десанта (1942 г.), с. Колоски; – Памятный знак в честь воинов - односельчан (1941-1945гг.), с. Колоски; – Братская могила жертв фашистского террора (1942 г.), с. Ромашкино; – группы курганов. 		<ul style="list-style-type: none"> – создание туристской деревни «Виноградная» для увеличения продолжительности активного курортного сезона; – организация сельской этнографической усадьбы на базе КФХ «Сахалин» (проживание, дегустация, участие в сельскохозяйственных работах); – развитие альтернативных видов туризма: <ul style="list-style-type: none"> ✓ развитие конного туризма на базе конноспортивного клуба «Триумф»; ✓ развитие этнографического и сельского (зеленого) туризма; ✓ развитие спортивно-оздоровительного туризма. • Промышленность: <ul style="list-style-type: none"> – размещение объектов солнечных электростанций; – организация промышленного розлива термальной минеральной воды в с. Колоски. • Реализация проекта «Развитие индивидуального жилищного строительства по современным проектам комплексного освоения территорий в целях достижения качественно новых стандартов жизни населения»
19	Сизовское сельское поселение		
	<ul style="list-style-type: none"> • Населенные пункты: <ul style="list-style-type: none"> – с. Сизовка; – с. Водопойное; – с. Ильинка; – с. Луговое • Общая площадь земель в пределах границ поселения – 25,50 тыс. га – доля в Сакском районе – 11,3 % 	<ul style="list-style-type: none"> • площадь существующих садов – 157,58 га; • три источника минеральных вод (Новоселовское месторождение) - в настоящее время источники законсервированы): <ul style="list-style-type: none"> ✓ с. Сизовка - минеральная вода хлоридная, натриевая, 	<ul style="list-style-type: none"> • Агропромышленный комплекс: <ul style="list-style-type: none"> – строительство фруктохранилища; – строительство молочно-товарной фермы в с.Сизовка; – развитие овцеводства. • Туристско-рекреационный комплекс: <ul style="list-style-type: none"> – освоение термальных источников в с.Ильинка (разработана ПСД), площадь участка 60 га: <ul style="list-style-type: none"> ✓ круглогодичный аквапарк – 20 га; ✓ санаторно-курортные объекты – 20 га;

№ п/п	Наименование поселения, основные показатели	Природно-ресурсный и рекреационный потенциал	Приоритетные направления развития и проекты
	<ul style="list-style-type: none"> ● Численность населения – 2 983 чел. <ul style="list-style-type: none"> – доля в Сакском районе – 3,6 % ● Специализация: <ul style="list-style-type: none"> – сельское хозяйство: <ul style="list-style-type: none"> ✓ растениеводство – зерновые культуры; ✓ плодовое садоводство; ✓ животноводство – КРС; – промышленность: <ul style="list-style-type: none"> ✓ добыча камня-ракушечника; ● Объекты культурного наследия (памятники архитектуры, истории и монументального искусства): <ul style="list-style-type: none"> – Братская могила Советских воинов и памятный знак в честь воинов- односельчан (1964 г.), с. Сизовка; – группы курганов. 	<ul style="list-style-type: none"> бромная, борная, минерализация - 15 г/дм³; ✓ с. Водопойное - минеральная вода хлоридная, натриевая, минерализация - 7,9 г/дм³; ✓ с. Ильинка - минеральная вода хлоридная, натриевая, минерализация - 7,7-16,7 г/дм³; ● источник чистой питьевой воды, с.Водопойное; ● разрабатываемое месторождение камня-ракушечника; ● земельный участок 8,6 га под жилую застройку. 	<ul style="list-style-type: none"> ✓ тепличный комплекс – 20 га. – организация бальнеолечения, включая SPA-терапию, на базе существующих источников минеральной воды, для увеличения продолжительности активного курортного сезона; – развитие альтернативных видов туризма: <ul style="list-style-type: none"> ✓ организация сельской этнографической усадьбы; ✓ развитие этнографического и сельского (зеленого) туризма; ✓ археологический туризм (участие в санкционированных раскопках), научный туризм и т.п. ✓ организация природных и специализированных парков: орнитопарки и т.п. ● Промышленность: <ul style="list-style-type: none"> – организация добычи и розлива питьевой воды, с.Водопойное; – размещение объектов ветроэлектростанций; – размещение объектов солнечных электростанций, площадь участка 360 га (есть ПСД). ● Реализация проекта «Развитие индивидуального жилищного строительства по современным проектам комплексного освоения территорий в целях достижения качественно новых стандартов жизни населения»
20	Столбовское сельское поселение		
	<ul style="list-style-type: none"> ● Населенные пункты: <ul style="list-style-type: none"> – с. Столбовое; – с. Лушино 	<ul style="list-style-type: none"> ● земельный участок 4 тыс. га сельскохозяйственного назначения; ● площадь виноградопригодных земель – 177,20 га; 	<ul style="list-style-type: none"> ● Агропромышленный комплекс: <ul style="list-style-type: none"> – развитие виноградарства (увеличение территории виноградников до 177,2 га); – строительство завода по переработке молока;

№ п/п	Наименование поселения, основные показатели	Природно-ресурсный и рекреационный потенциал	Приоритетные направления развития и проекты
	<ul style="list-style-type: none"> ● Общая площадь земель в пределах границ поселения – 9,80 тыс. га <ul style="list-style-type: none"> – доля в Сакском районе – 4,3 % ● Численность населения – 1 302 чел. <ul style="list-style-type: none"> – доля в Сакском районе – 1,6 % ● Специализация: <ul style="list-style-type: none"> – сельское хозяйство; <ul style="list-style-type: none"> ✓ растениеводство – зерновые культуры; ✓ животноводство – КРС. ● Объекты культурного наследия (памятники архитектуры, истории и монументального искусства): <ul style="list-style-type: none"> – Братская могила жертв фашизма (1941-1944 г.), с. Лушино; – Братская могила жертв фашизма (1943 г.), с. Столбовое; – группы курганов. 	<ul style="list-style-type: none"> ● пруд копанка (без воды). 	<ul style="list-style-type: none"> – создание страусиной фермы. ● Туристско-рекреационный комплекс: <ul style="list-style-type: none"> – стилистическое оформление гостевого проезда трассы на г.Евпаторию в границах поселения (установка и покраска в один цвет изгороди (забора); – благоустройство общественной зоны - площади в центре с.Столбовое: установка часов, устройство пространства для катания на роликах, скейтах и пр., установка указателей, расстояний; – создание экстрим-деревни (автогонки) для увеличения продолжительности активного курортного сезона, площадь 20 га; – развитие альтернативных видов туризма: <ul style="list-style-type: none"> ✓ организация сельской этнографической усадьбы на базе созданной страусиной фермы; ✓ развитие этнографического и сельского (зеленого) туризма; ✓ организация природных и специализированных парков: экстремального туризма, орнитопарки и т.п.; ✓ развитие спортивно-оздоровительного туризма. ● Промышленность: <ul style="list-style-type: none"> – размещение объектов ветроэлектростанций.
21	Суворовское сельское поселение		
	<ul style="list-style-type: none"> ● Населенные пункты: <ul style="list-style-type: none"> – с. Суворовское; – с. Великое; – с. Желтокаменка; – с. Каменоломня; – с. Лиманное; 	<ul style="list-style-type: none"> ● площадь существующих садов – 300,0 га; ● площадь виноградопригодных земель – 650,87 га; ● частично размещается Сасыкский Государственный 	<ul style="list-style-type: none"> ● Агропромышленный комплекс: <ul style="list-style-type: none"> – развитие виноградарства (увеличение площади, занятой под виноградниками, до 650,87 га); – возобновление работы птицеводческой фермы мощностью 200 тыс. голов, с. Лиманное; – создание тепличного хозяйства, с. Желтокаменка;

№ п/п	Наименование поселения, основные показатели	Природно-ресурсный и рекреационный потенциал	Приоритетные направления развития и проекты
	<ul style="list-style-type: none"> - с. Победное; - с. Туннельное • Общая площадь земель в пределах границ поселения – 15,58 тыс. га <ul style="list-style-type: none"> - доля в Сакском районе – 6,9 % • Численность населения – 5 442 чел. <ul style="list-style-type: none"> - доля в Сакском районе – 6,6 % • Специализация (виды экономической деятельности): <ul style="list-style-type: none"> - сельское хозяйство: <ul style="list-style-type: none"> ✓ растениеводство – зерновые культуры, технические культуры; ✓ овощеводство; ✓ животноводство – птица; - промышленность: <ul style="list-style-type: none"> ✓ добыча пильного известняка; • Объекты культурного наследия (памятники архитектуры, истории и монументального искусства): <ul style="list-style-type: none"> - Памятный знак в честь воинов- односельчан, павших на фронтах гражданской и Великой Отечественной войн (1978 г.), с. Каменоломня; 	<ul style="list-style-type: none"> природный заказник общей площадью 5 тыс. га; • озеро Сасык-Сиваш, окрашиваемое в цвет от розового до интенсивного красного за счет жизнедеятельности одноклеточных водорослей; • лечебные грязи (илово-сульфидные приморского типа) озера Сасык - Сиваш; • источник лечебно-минеральной воды, с. Суворовское; • разрабатываемый участок флюсовых известняков «Великий» - 2,5 км к юго-востоку от с. Каменоломня; • земельный участок 411 га под жилую застройку; • автотрассы «Crimea Grand Prix Circuit», площадь участка 100 га в с.Суворовское; • полигон твердых коммунальных отходов города Евпатория; • малая авиация в с.Великое. 	<ul style="list-style-type: none"> - создание инновационного производства по переработке рыбного сырья в белковый компонент быстрых завтраков, сухих пайков, биологически-активных добавок к пище и др. разновидностей функционального питания в виде соломки, с. Победное. • Туристско-рекреационный комплекс: <ul style="list-style-type: none"> - строительство СПА-отеля с грязелечебницей в с. Лиманное на базе существующих месторождений лечебных грязей и минеральной воды для увеличения продолжительности активного курортного сезона; - проведение чемпионатов MotoGP, проведение автогонок класса «Формула 3» и тестовых заездов «Формулы 1»; - строительство авиадеревни, взлетно-посадочной полосы с дальнейшим развитием малой авиации, с. Великое; - строительство велосипедных дорожек; - развитие придорожного сервиса; - развитие альтернативных видов туризма: <ul style="list-style-type: none"> ✓ развитие археологического туризма на базе существующих курганов в с.Великое; ✓ организация сельской этнографической усадьбы; ✓ организация природных и специализированных парков: орнитопарки и т.п.; ✓ лечебный, активный, спортивный, событийный (спортивные соревнования на треке) и т.п. туризм в с.Лиманное, с.Каменоломня; ✓ развитие спортивно-оздоровительного туризма. • Промышленность: <ul style="list-style-type: none"> - строительство асфальтобетонного завода северовосточнее с. Суворовское, за границами населенного

№ п/п	Наименование поселения, основные показатели	Природно-ресурсный и рекреационный потенциал	Приоритетные направления развития и проекты
	<ul style="list-style-type: none"> - Памятный знак в честь воинов- односельчан (1941 – 1945 г.), с. Желтокаменка; - Братская могила бойцов партизанского отряда «Красные каски» (1919 г.), с. Каменоломня; - Могила неизвестного матроса (1942 г.), с. Каменоломня; - Братская могила советских воинов (1942 г.), с. Победное; - Братская могила советских воинов (1941- 1944 гг.), с. Суворовское; - Памятный знак в честь воинов - односельчан (1941-1945 гг.), с. Суворовское, с.Желтокаменка; - группы курганов. 		<p>пункта, площадь участка – 2,65 га (ООО «Строительно-монтажное управление – 61»);</p> <ul style="list-style-type: none"> - размещение объектов ветроэлектростанций и солнечных электростанций; - рекультивация и закрытие Евпаторийского полигона ТКО; - строительство мусороперерабатывающего завода ТКО, с. Победное; - разработка и реализация инвестиционного проекта по промышленной добыче лечебной грязи и производству бальнеогрязевой продукции.
22	Уютненское сельское поселение		
	<ul style="list-style-type: none"> ● населенный пункт: <ul style="list-style-type: none"> - с. Уютное ● Общая площадь земель в пределах границ поселения – 5,06 тыс. га <ul style="list-style-type: none"> - доля в Сакском районе – 2,2 % ● Численность населения – 5 250 чел. <ul style="list-style-type: none"> - доля в Сакском районе – 6,4 % ● Специализация (виды экономической деятельности): 	<ul style="list-style-type: none"> ● площадь садопригодных земель – 224,88 га; ● площадь виноградопригодных земель – 925,56 га; ● морское побережье 4,2 км; ● мелководное теплое море, мелкий песок; ● соленое озеро Конрад (в границах населенного пункта); ● розовая морская соль; ● лечебные грязи; ● голубая глина; 	<ul style="list-style-type: none"> ● Агропромышленный комплекс: <ul style="list-style-type: none"> - развитие плодового садоводства (увеличение площадей, занятых под садами, до 224,88 га); - развитие виноградарства (увеличение площадей, занятых виноградниками, до 925,56 га); - строительство комплекса фрукто- и овощехранилищ вместимостью 3300 т с пунктом сортировки в районе трассы Евпатория-Мирный; - создание питомника саженцев и растений, с.Уютное; - развитие потребительской кооперации в целях обеспечения сырьем местных товаропроизводителей (завод «Добрый вкус» - производство колбас).

№ п/п	Наименование поселения, основные показатели	Природно-ресурсный и рекреационный потенциал	Приоритетные направления развития и проекты
	<ul style="list-style-type: none"> - рекреационное хозяйство; - сельское хозяйство: <ul style="list-style-type: none"> ✓ растениеводство – зерновые культуры; ✓ овощеводство; • Объекты культурного наследия (памятники архитектуры, истории и монументального искусства): <ul style="list-style-type: none"> - Братская могила советских воинов (1944 г.), с. Уютное; - Памятник односельчанам, погибшим в годы Великой Отечественной войны, с. Уютное; - Памятный знак – место падения самолета Героя Советского Союза гвардии генерала-майора авиации Н.А.Токарева; - группы курганов. 	<ul style="list-style-type: none"> • земельный участок 1000 га под жилую застройку; • земельный участок 150 га под рекреационную застройку. 	<ul style="list-style-type: none"> • Туристско-рекреационный комплекс: <ul style="list-style-type: none"> - благоустройство пляжей (семь участков пляжной территории); - создание объекта притяжения туристов на базе существующих радиолокационных установок, спроектированных Королевым С.П.; - строительство курзала для отдыха и проведения культурно-развлекательных мероприятий, площадь участка 30-35 га; - строительство пирса с возможностью принимать малогабаритные парусные суда; - строительство СПА-отеля с грязелечебницей на базе существующих месторождений лечебных грязей для увеличения продолжительности активного курортного сезона; - развитие услуг по размещению и питанию родителей и сопровождающих лиц детей и подростков, отдыхающих, проходящих лечение и реабилитацию в г. Саки, г. Евпатории (с. Уютное); - создание пешеходной прогулочной зоны, велодорожек, площадь участка – 4,5 га; - строительство спортивного комплекса (участок 2,5 га в 2 км от моря): футбольное поле с искусственным покрытием, крытый спортивный зал, гостиничный комплекс; - развитие придорожного сервиса на трассе Евпатория – Молочное – заправочная станция, автокемпинг, услуги; - развитие детского оздоровительного туризма (мелкое теплое море, песчаный пляж); - проведение инвентаризации объектов размещения;

№ п/п	Наименование поселения, основные показатели	Природно-ресурсный и рекреационный потенциал	Приоритетные направления развития и проекты
			<ul style="list-style-type: none"> - развитие альтернативных видов туризма: <ul style="list-style-type: none"> ✓ развитие военно-патриотического туризма – создание пешеходной аллеи вблизи братской могилы воинов, обустройство велодорожек, разработка маршрута; ✓ организация сельской этнографической усадьбы; ✓ организация природных и специализированных парков: орнитопарки и т.п.; ✓ развитие спортивно-оздоровительного туризма. • Реализация проекта «Развитие индивидуального жилищного строительства по современным проектам комплексного освоения территорий в целях достижения качественно новых стандартов жизни населения».
23	Фрунзенское сельское поселение		
	<ul style="list-style-type: none"> • Населенный пункт: <ul style="list-style-type: none"> - с. Фрунзе • Общая площадь земель в пределах границ поселения – 4,99 тыс. га <ul style="list-style-type: none"> - доля в Сакском районе – 2,2 % • Численность населения – 3 049 чел. <ul style="list-style-type: none"> - доля в Сакском районе – 3,7 % • Специализация: <ul style="list-style-type: none"> - рекреационное хозяйство; - сельское хозяйство: <ul style="list-style-type: none"> ✓ растениеводство – зерновые культуры; 	<ul style="list-style-type: none"> • площадь существующих садов – 560 га; • площадь садопригодных земель – 10 га; • площадь существующих виноградников – 54,61 га; • площадь виноградопригодных земель – 1200-1300 га; • морское побережье; • площадь пляжа – 12 тыс. м², длина береговой линии пляжа – 200м, ширина – 60 м; • соленые озера Кызыл-Яр, Богайлы; 	<ul style="list-style-type: none"> • Агропромышленный комплекс: <ul style="list-style-type: none"> - развитие виноградарства; - создание современного многопрофильного сельскохозяйственного комплекса животноводства и птицеводства, площадь участка - 1 500 га; - создание производств по разведению рыбы на оз. Кызыл-Яр; - строительство тепличного комплекса. • Туристско-рекреационный комплекс: <ul style="list-style-type: none"> - строительство СПА-отеля с грязелечебницей на базе существующих месторождений грязей и минеральной воды для увеличения продолжительности активного курортного сезона; - строительство бювета минеральной воды;

№ п/п	Наименование поселения, основные показатели	Природно-ресурсный и рекреационный потенциал	Приоритетные направления развития и проекты
	<ul style="list-style-type: none"> ✓ виноградарство; ✓ животноводство – КРС, птица. • Объекты культурного наследия (памятники архитектуры, истории и монументального искусства): <ul style="list-style-type: none"> – Памятник М.В.Фрунзе (1957г.), с. Фрунзе; – Братская могила участников Евпаторийского десанта (1942 г.), с. Фрунзе; – Памятный знак в честь воинов- односельчан (май 1966 г.), с. Фрунзе; – группы курганов. 	<ul style="list-style-type: none"> • грязи озера Кызыл-Яр и Богайлы (илово-сульфидные приморского типа); • скважина термальной лечебно-минеральной воды – 3 ед.; • земельный участок 70 га под жилую застройку. 	<ul style="list-style-type: none"> – размещение всесезонной тренировочной спортивной базы Школы олимпийского резерва; – создание яхт-клуба на оз.Богайлы; – проведение инвентаризации объектов размещения; – организация дополнительных услуг в области экстремального туризма, пляжного туризма (прокат средств отдыха, пляжный футбол, волейбол, морские прогулки, погружения с аквалангами, подводная охота, виндсерфинг); – организация инфраструктуры так называемого «доступного семейного отдыха», с гостиницами 3-5 звезд, пансионатами, кемпингами и так далее; – развитие альтернативных видов туризма: <ul style="list-style-type: none"> ✓ организация природных и специализированных парков: орнитопарки и т.п. • Промышленность: <ul style="list-style-type: none"> – организация добычи и розлива минеральной воды. • Реализация проекта «Развитие индивидуального жилищного строительства по современным проектам комплексного освоения территорий в целях достижения качественно новых стандартов жизни населения».
24	Штормовское сельское поселение		
	<ul style="list-style-type: none"> • Населенные пункты: <ul style="list-style-type: none"> – с. Штормовое; – с. Крыловка; – с. Поповка; – с. Приветное; – с. Хуторок 	<ul style="list-style-type: none"> • площадь садопригодных земель – 43,13 га; • площадь виноградопригодных земель – 909,08 га; • морское побережье; 	<ul style="list-style-type: none"> • Агропромышленный комплекс: <ul style="list-style-type: none"> – организация хозяйства по промышленному выращиванию устриц на территории озера Донузлав, площадь участка 1,86 га; – создание питомника по выращиванию парковых культур; – строительство зернохранилища.

№ п/п	Наименование поселения, основные показатели	Природно-ресурсный и рекреационный потенциал	Приоритетные направления развития и проекты
	<ul style="list-style-type: none"> ● Общая площадь земель в пределах границ поселения – 13,68 тыс. га <ul style="list-style-type: none"> – доля в Сакском районе – 6,1 % ● Численность населения – 2 512 чел. <ul style="list-style-type: none"> – доля в Сакском районе – 3,1 % ● Специализация: <ul style="list-style-type: none"> – рекреационное хозяйство; – сельское хозяйство: <ul style="list-style-type: none"> ✓ растениеводство – зерновые культуры; ✓ животноводство – овцеводство; – промышленность: <ul style="list-style-type: none"> ✓ добыча строительных материалов; ✓ Сакская ветряная электростанция, участок Мирновский; ● Объекты культурного наследия (памятники архитектуры, истории и монументального искусства): <ul style="list-style-type: none"> – Братская могила советских воинов (1944 г.), с. Приветное; – многочисленные группы курганов; – античное поселение, с.Крыловка; 	<ul style="list-style-type: none"> ● три пляжа общей площадью 55,33 тыс. м², длина береговой линии пляжа – 520 м, с. Поповка; ● пляж площадью 12,2 тыс. м², длина береговой линии пляжа – 225 м, с. Штормовое; ● озера Донузлав, Аджибайчикское и Ойбурское – частично соленые, частично пресные, расположенные в непосредственной близости к морю; ● лечебные грязи - илово-сульфидные минеральные грязи приморского типа; ● береговая линия озера Донузлав; ● разрабатываемое месторождение строительных материалов; ● земельный участок 410 га под жилую застройку. 	<ul style="list-style-type: none"> ● Туристско-рекреационный комплекс: <ul style="list-style-type: none"> – строительство лечебно-оздоровительных и рекреационных объектов в районе озера Донузлав для увеличения продолжительности активного курортного сезона; – строительство СПА-отелей с грязелечебницей в с. Штормовое, с. Крыловка и с. Поповка на базе существующих месторождений лечебных грязей; – благоустройство пляжных территорий; – создание нового тематического фестиваля межрегионального уровня (военно-патриотический, спортивный, музыкальный, литературный, архитектурно-художественный и т.д.) на базе объектов «Казантип», с.Поповка; – разработка однодневных экскурсионных туров на осмотр объектов «Казантип» с проведением дегустаций Крымских вин, с. Поповка; – организация дополнительных услуг в области экстремального туризма, пляжного туризма (прокат средств отдыха, пляжный футбол, волейбол, водные прогулки, погружения с аквалангами, подводная охота, виндсерфинг) в населенных пунктах, расположенных в прибрежной зоне (с. Поповка, с. Штормовое); – строительство аквапарка с выходом в море (за пределами населенных пунктов); – строительство курзала для отдыха и проведения культурно-развлекательных мероприятий: летний кинотеатр, общественные зоны отдыха; – строительство детского лагеря (санатория); – строительство базы кайтсерфинга;

№ п/п	Наименование поселения, основные показатели	Природно-ресурсный и рекреационный потенциал	Приоритетные направления развития и проекты
	<ul style="list-style-type: none"> - городище «Южно-Донузлавское», IV в. до н.э. - III в. н.э., с. Поповка; - объекты подводного культурного наследия. 		<ul style="list-style-type: none"> - организация инфраструктуры «доступного семейного отдыха», с гостиницами 3 звезды, пансионатами, кемпингами и так далее; - развитие придорожного сервиса; - строительство стоянок, парковок, организация автокемпингов; - проведение инвентаризации и систематизации объектов размещения; - развитие альтернативных видов туризма: <ul style="list-style-type: none"> ✓ развитие морской археологии; ✓ развитие дайвинга; ✓ развитие этнографического туризма; ✓ создание и развитие автономных зеленых поселений – экопоселений; ✓ организация природных и специализированных парков: орнитопарки и т.п.; ✓ промысловый рыболовный туризм. • Промышленность: <ul style="list-style-type: none"> - модернизация технологического процесса по добыче морского песка, площадь участка – 1,7 га; - рекультивация полигона ТКО; - размещение объектов ветроэлектростанций и солнечных электростанций. • Реализация проекта «Развитие индивидуального жилищного строительства по современным проектам комплексного освоения территорий в целях достижения качественно новых стандартов жизни населения».

2.4 Схема перспективных зон и основных инвестиционных объектов, относящихся к приоритетным направлениям развития экономики Сакского района

Схема перспективных зон и основных инвестиционных объектов является графическим представлением распределения по территории района (рис. 20-22):

- зон, благоприятных для экономической деятельности в рамках приоритетных направлений развития, определенных для Сакского района;
- инвестиционных площадок в разрезе поселений, перспективных для создания и реализации инвестиционных проектов в приоритетных направлениях.

Зоны, благоприятные для экономической деятельности в рамках приоритетных направлений развития, приняты в соответствии с проектом Схемы территориального планирования Сакского муниципального района. Среди благоприятных для экономической деятельности в рамках приоритетных направлений развития Сакского района обозначены:

- агропромышленный комплекс;
- лечебно-оздоровительный и туристско-рекреационный комплексы;
- добывающая промышленность.

Инвестиционные площадки, перспективные для создания и реализации инвестиционных проектов в приоритетных направлениях, обозначены на схеме в соответствии с перечнем предложений и инвестиционных проектов Сакского района, приведенных в разделе 2.3.

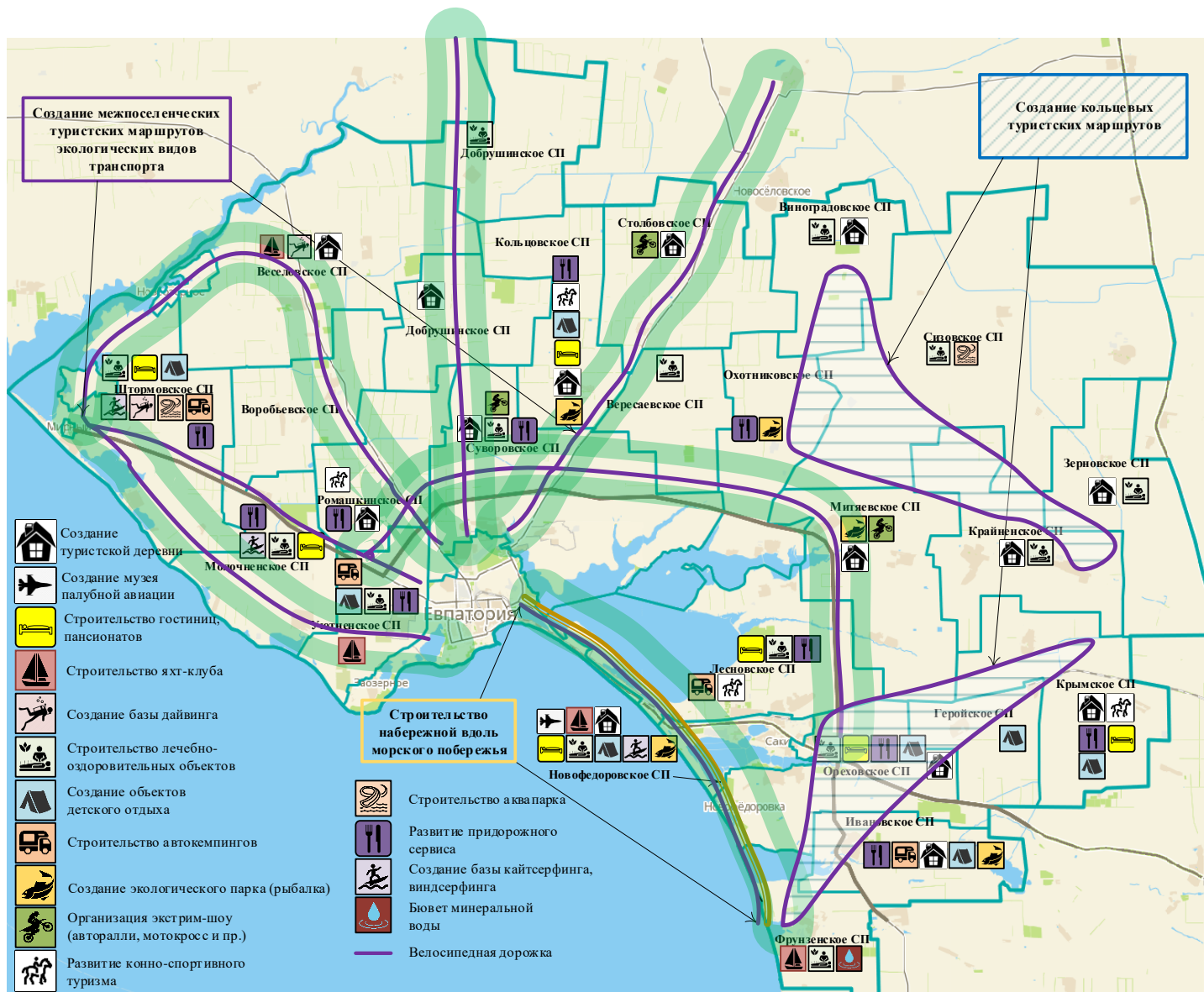


Рисунок 21 – Схема основных приоритетных проектов туристско-рекреационного комплекса Сакского района



Рисунок 22 – Схема основных приоритетных проектов промышленности Сакского района

2.5 Целевые показатели и их значения, сроки и этапы реализации Стратегии

Целевые показатели Стратегии социально-экономического развития Сакского района Республики Крым до 2030 года отражают степень достижения стратегических ориентиров и целей развития в условиях ресурсной ограниченности и влияния внешних и внутренних факторов.

Целевые показатели детализированы по этапам реализации Стратегии: на первом и втором этапе – на каждый год, на третьем этапе – на расчетный срок к 2030 г. (табл. 3).

Срок реализации Стратегии социально-экономического развития Сакского района Республики Крым– 2018 - 2030 гг.

Стратегия будет реализовываться в три этапа с выделением основных приоритетов:

- 1 этап – 2018-2020 годы - снятие инфраструктурных ограничений;
- 2 этап – 2021-2026 годы - широкое внедрение инноваций;
- 3 этап – 2027-2030 годы - наращивание конкурентных преимуществ.

Этапы реализации Стратегии социально-экономического развития Сакского района Республики Крым выделены с учетом этапности реализации Стратегии социально-экономического развития Республики Крым до 2030 г.

На первом этапе основной целью является снятие инфраструктурных ограничений, формирование предпосылок для повышения инвестиционной привлекательности района.

На втором и третьем этапах реализации прогнозируется высокая инвестиционная активность в промышленности, в сфере транспортной и коммунальной инфраструктур, повышение предпринимательской активности в сфере малого и среднего предпринимательства и туризма, агропромышленного комплекса.

Реализация запланированных мероприятий по развитию социальной сферы и инфраструктуры поселений Сакского района одновременно с развитием экономического потенциала будет способствовать закреплению населения на территории района, повышению уровня и качества жизни.

К 2030 году среднегодовая численность населения Сакского района стабилизируется на уровне 80,0 тыс. чел., что на 15 % выше численности постоянного населения в 2017 г. На долгосрочную перспективу в Сакском районе в демографической сфере будут действовать следующие тенденции (табл. 3):

- стабилизируется положительное сальдо естественного прироста населения (за счет вступления в репродуктивный возраст поколения начала 2000-х годов, повышения качества медицинской и социальной помощи, увеличения общей продолжительности жизни);
- снизится коэффициент смертности населения (в 2017 г. – 11,7 чел./1000 чел. населения, в 2030 г. – 8,5 чел./1000 чел. населения).

В долгосрочной перспективе планируется рост объема отгруженной промышленной продукции собственного производства, который к 2030 г. увеличится в 5 раз и составит 10 442,9 млн руб.

В долгосрочной перспективе прогнозируется рост доли прибыльных сельскохозяйственных организаций в общем их числе до 100 %. К 2030 г. прогнозируется рост объема продукции растениеводства на 37,2 % по сравнению с 2017 г., продукции животноводства – на 8,7 %.

Инвестиционная активность на территории района возрастает, в долгосрочной перспективе прогнозируется постоянный приток инвестиций. К 2030 г. объем инвестиций в основной капитал организаций увеличится в 7,3 раза по сравнению с 2017 г. и составит 2,16 млрд руб. (рост инвестиций к 2030 г. обусловлен активным развитием туристского и агропромышленного кластеров, реализацией промышленного потенциала).

Общая площадь жилых помещений в Сакском районе увеличится на 30 % и составит 30 м²/чел., будут реализованы главные структурные задачи в сфере обеспечения населения жильем: существенно увеличатся темпы и объемы ввода жилья и сноса ветхого и аварийного жилого фонда.

Целевые показатели социально-экономического развития Сакского района до 2030 г. структурированы по двум целевым блокам реализации Стратегии:

- развитие отраслей экономики как постоянного места работы жителей;
- обеспечение высокого уровня и качества жизни жителей.

Таблица 3 – Целевые показатели социально-экономического развития Сакского района Республики Крым до 2030 года

№ п/п	Целевой индикатор	2017	1 этап			2 этап						3 этап	Темп роста/снижение 2030/2017, %
			2018	2019	2020	2021	2022	2023	2024	2025	2026		
		факт	прогноз										
Цель 1: Развитие отраслей экономики как постоянного места работы жителей													
Задача 1. Развитие агропромышленного кластера													
1.1.1	Производство сельскохозяйственной продукции растениеводства, млн руб.	3368,5	3409,0	3446,4	3505,0	3550,0	3787,0	3891,0	3995,0	4100,0	4204,0	4620,0	137,2
1.1.2	Производство сельскохозяйственной продукции животноводства, млн руб.	1578,0	1584,3	1601,7	1611,3	1621,0	1632,0	1642,0	1653,0	1663,0	1674,0	1716,0	108,7
1.1.3	Доля прибыльных сельскохозяйственных организаций в общем их числе, %	89,2	100,0	100,0	100,0	100,0	100,0	100,0	100,0	100,0	100,0	100,0	112,1
Задача 2. Создание санаторно-курортного кластера													
1.2.1	Количество объектов санаторно-курортного типа, ед.	10,0	10,0	10,0	10,0	10,0	11,0	11,0	13,0	13,0	13,0	17,0	170,0
Задача 3. Создание туристского кластера Сакского района с учетом Евпаторийско-Сакской городской агломерации													
1.3.1	Доля среднесписочной численности работников (без внешних совместителей) малых и средних предприятий в среднесписочной численности работников (без внешних совместителей) всех	32,1	32,1	32,4	32,6	37,9	42,4	46,8	51,3	55,7	59,3	62,0	193,1

№ п/п	Целевой индикатор	2017	1 этап			2 этап						3 этап	Темп роста/снижение 2030/2017, %
		факт	2018	2019	2020	2021	2022	2023	2024	2025	2026	2030	
			прогноз										
	предприятий и организаций, %												
1.3.2	Число субъектов малого и среднего предпринимательства в расчете на 10 тыс. человек населения	300,0	304,0	306,0	309,0	340,0	356,0	372,0	388,0	405,0	421,0	485,0	161,7
1.3.3	Доля благоустроенных пляжей в общей протяженности береговой линии, %	3,5	3,5	3,5	8,0	12,5	17,0	21,5	26,0	30,5	35,0	55,0	-
Задача 4. Освоение ресурсного и промышленного потенциала территории													
1.4.1	Объем отгруженных товаров собственного производства, выполнено работ и услуг собственными силами, млн руб.	2024,0	2848,7	3481,6	4114,4	4747,3	5380,1	6013,0	6645,8	7278,7	7911,5	10442,9	515,9
1.4.2	Индекс промышленного производства, %	96,8	135,2	117,0	113,0	110,3	108,3	106,8	105,7	104,7	103,9	101,8	
1.4.3	Уровень безработицы, %	0,5	0,5	0,5	0,5	0,5	0,5	0,5	0,5	0,5	0,5	0,5	100,0
Задача 5. Развитие современной транспортной инфраструктуры													
1.5.1	Доля протяженности автомобильных дорог общего пользования местного значения, не отвечающих нормативным требованиям, в общей протяженности автомобильных дорог общего	53,2	39,8	38,6	37,1	36,0	34,0	33,0	32,0	30,0	29,0	24,0	45,1

№ п/п	Целевой индикатор	2017	1 этап			2 этап						3 этап	Темп роста/снижение 2030/2017, %
		факт	2018	2019	2020	2021	2022	2023	2024	2025	2026	2030	
			прогноз										
	пользования местного значения, %												
Задача 6. Развитие энергетики и коммунальной инфраструктуры, обеспечение экологической безопасности													
1.6.1	Доля уловленных и обезвреженных загрязняющих атмосферу веществ в общем количестве отходящих загрязняющих веществ от стационарных источников, %	-	90,0	90,0	90,0	91,2	92,3	93,5	94,7	95,8	97,0	100,0	-
1.6.2	Доля уличной водопроводной сети, нуждающейся в замене, %	59,4	56,4	53,3	50,3	47,2	44,2	41,2	38,1	35,1	29,0	20,0	-
Задача 7. Создание условий для привлечения инвестиций													
1.7.1	Объем инвестиций в основной капитал (за исключением бюджетных средств) в расчете на 1 жителя, руб./чел.	3842,6	4000,0	4100,0	4250,0	10145,0	11749,0	13352,0	14956,0	16559,0	18162,0	24576,0	639,6
1.7.2	Объем инвестиций в основной капитал (за исключением бюджетных средств), млн руб.	292,8	305,2	313,0	324,7	784,3	919,1	1056,7	1197,3	1340,7	1553,4	2162,7	738,6
1.7.2	Индекс физического объема инвестиций, %	193,1	99,6	98,2	99,6	230,9	112,0	109,9	108,3	107,1	110,8	103,0	-
Задача 8. Развитие информационного общества													
1.8.1	Уровень доступа к широкополосному Интернету, %	70,0	72,5	75,0	77,5	80,0	84,0	88,0	92,0	96,0	100,0	100,0	142,9

№ п/п	Целевой индикатор	2017	1 этап			2 этап						3 этап	Темп роста/снижение 2030/2017, %
		факт	2018	2019	2020	2021	2022	2023	2024	2025	2026	2030	
			прогноз										
Цель 2: Обеспечение высокого уровня и качества жизни жителей													
2.1	Среднегодовая численность постоянного населения, тыс. чел.	76,2	76,3	76,4	76,4	77,3	78,2	79,1	80,1	81,0	85,5	88,0	115,5
Задача 1. Обеспечение доступности качественного образования, соответствующего требованиям инновационного развития экономики и современным потребностям населения													
2.1.1	Охват детей 1-6 лет дошкольным образованием, %	38,0	40,0	42,0	45,0	47,0	50,0	52,0	55,0	57,0	60,0	70,0	184,2
2.1.2	Доля обучающихся в муниципальных общеобразовательных учреждениях, занимающихся во одну смену, в общей численности обучающихся в муниципальных общеобразовательных учреждениях, %	95,6	97,0	97,0	98,5	98,5	99,0	100,0	100,0	100,0	100,0	100,0	104,6
Задача 2. Сохранение и укрепление здоровья населения и гостей Республики Крым													
2.2.1	Коэффициент смертности, чел./1000 чел. населения	11,7	11,5	11,4	11,2	11,0	10,5	10,0	9,5	9,0	8,5	8,5	72,6
Задача 3. Создание условий для развития физической культуры и спорта													
2.3.1	Доля населения, систематически занимающегося физической культурой и спортом, %	8,4	9,2	9,6	9,6	13,1	16,7	20,2	23,8	27,3	30,8	45,0	535,7

№ п/п	Целевой индикатор	2017	1 этап			2 этап						3 этап	Темп роста/снижение 2030/2017, %
		факт	2018	2019	2020	2021	2022	2023	2024	2025	2026	2030	
			прогноз										
2.3.2	Доля населения, систематически занимающегося физической культурой и спортом, в общей численности обучающихся, %	31,6	33,3	35,0	35,0	38,5	48,0	52,0	57,0	61,0	65,0	83,0	262,7
Задача 4. Развитие культурного и духовно-нравственного потенциала													
2.4.1	Уровень фактической обеспеченности учреждениями культуры от нормативной потребности, %	104,7	104,8	104,8	104,8	104,8	104,8	104,8	104,8	104,8	104,8	104,8	100,1
2.4.2	Доля муниципальных учреждений культуры, здания которых находятся в аварийном состоянии или требуют капитального ремонта, в общем количестве муниципальных учреждений культуры	4,1	18,0	10,0	10,0	8,0	6,0	4,0	2,0	0,0	0,0	0,0	0,0
2.4.3	Доля объектов культурного наследия, находящихся в муниципальной собственности и требующих консервации или реставрации, в общем количестве объектов культурного наследия, находящихся в муниципальной собственности	8,0	8,0	8,0	8,0	8,0	6,0	4,0	2,0	0,0	0,0	0,0	0,0

№ п/п	Целевой индикатор	2017	1 этап			2 этап						3 этап	Темп роста/снижение 2030/2017, %	
		факт	2018	2019	2020	2021	2022	2023	2024	2025	2026	2030		
			прогноз											
Задача 5. Обеспечение всестороннего развития и самореализации молодежи														
2.5.1	Доля детей в возрасте 5 - 18 лет, получающих услуги по дополнительному образованию в организациях различной организационно-правовой формы и формы собственности, в общей численности детей данной возрастной группы, %	69,1	79,0	84,0	95,0	95,0	95,0	95,0	95,0	95,0	95,0	95,0	95,0	137,5
Задача 6. Создание комфортной, экологичной и безопасной среды проживания, благоустройство территории населенных пунктов														
2.6.1	Общая площадь жилых помещений, приходящаяся в среднем на одного жителя, кв.м	23,1	22,5	22,8	23,1	23,0	24,0	24,0	24,0	25,0	26,3	30,0	129,9	
Задача 7. Обеспечение безопасности жизнедеятельности и этнополитической стабильности														
2.7.1	Уровень преступности на 1000 жителей, %	27,8	25,2	22,7	20,1	17,4	14,7	12,1	9,6	7,1	4,5	2,2	7,9	

3 Система стратегического управления

3.1 Механизмы реализации Стратегии

Механизмы реализации Стратегии основаны на общих подходах, применение которых органами местного самоуправления Сакского района позволит в долгосрочной перспективе достичь запланированных целей и задач развития:

- организационные механизмы;
- правовые механизмы;
- финансовые механизмы;
- инвестиционные механизмы;
- технологии бережливого производства;
- реализация национальной технологической инициативы;
- национальная предпринимательская инициатива;
- маркетинговая политика;
- промышленная политика;
- развитие гражданского общества;
- внедрение информационно-коммуникационных технологий;
- проектное управление.

Механизмы реализации Стратегии представляют собой совокупность принципов, методов и инструментов управленческого воздействия на процесс социально-экономического развития Сакского района, применяемых органами местного самоуправления для достижения стратегических целей.

Реализация Стратегии опирается как на традиционные для стратегического планирования механизмы (организационные, правовые, финансовые), так и на новые, инновационные механизмы, которые нацелены обеспечить выполнение цели и задач социально-экономического развития.

Организационные механизмы

В целях содействия поиску эффективных решений и разработке мер по реализации основных направлений по социально-экономическому развитию Сакского района на основе взаимодействия граждан, общественных объединений и иных негосударственных некоммерческих организаций, а также обеспечения участия населения в работе органов местного самоуправления Сакского района по подготовке и реализации управленческих решений создан коллегиальный совещательный орган – Общественный совет муниципального образования Сакский район Республики Крым.

Общественный совет обеспечивает консолидацию деятельности граждан, общественных объединений, иных негосударственных некоммерческих организаций, органов местного самоуправления Сакского района в процессе подготовки и реализации решений по созданию условий благоприятного социально-экономического развития Сакского района и повышению качества жизни населения, в т.ч. по обсуждению и подготовке предложений по

реализации мероприятий, предусмотренных документами стратегического планирования, а именно Стратегией социально-экономического развития Сакского района Республики Крым до 2030 г., путем привлечения широкого круга граждан, представляющих интересы различных групп населения Сакского района.

Организация реализации Стратегии осуществляется через План мероприятий по реализации Стратегии. Общую координацию, методическое сопровождение и контроль за реализацией Стратегии осуществляет уполномоченный орган местного самоуправления – Управление по экономическому развитию, аграрной и инвестиционной политике администрации Сакского района.

Ежегодно исполнительные органы местного самоуправления – ответственные исполнители мероприятий Плана мероприятий (муниципальных программ) представляют в Управление по экономическому развитию, аграрной и инвестиционной политике администрации Сакского района отчеты, которые должны содержать сведения о результатах и основных направлениях деятельности участников стратегического планирования по выполнению мероприятий и достижению целевых ориентиров.

Мониторинг реализации Стратегии представлен в разделе 6.4 «Система мониторинга и корректировки Стратегии».

Правовые механизмы

Правовые механизмы предполагают развитие и совершенствование федеральной, региональной и муниципальной нормативной правовой базы в сфере социально-экономического развития в соответствии с государственной политикой РФ.

Основным правовым механизмом реализации Стратегии является целеориентированное и скоординированное применение действующих нормативных правовых актов федерального, регионального и муниципального уровней, а также разработка и совершенствование правовых актов Сакского района, формирующих правовую (институциональную) среду для проведения кластерной политики и эффективного применения механизмов государственно-частного (муниципально-частного) партнерства.

Значительные законодотворческие усилия должны быть направлены на стимулирование разворачивания в Республике Крым и в Сакском районе, в частности, конкурентоспособных агропромышленного-пищевого и туристского.

Основные направления совершенствования нормативной правовой базы в сфере развития малого бизнеса должны быть направлены на поддержку предпринимательства в таких секторах, как инновационное производство, крестьянско-фермерское хозяйство, внутренний туризм, оказание социальных услуг, а также на повышение предпринимательской инициативы молодежи.

Институциональные преобразования в реальном секторе экономики нацелены на диверсификацию видов деятельности и структуры занятости, повышение инновационной составляющей и предполагают совершенствование деятельности хозяйствующих субъектов малого бизнеса, агросектора,

содействие формированию новых экономических кластеров и оптимизации внешних экономических связей Республики Крым и Сакского района.

Межмуниципальное сотрудничество выступает как один из эффективных механизмов взаимодействия органов местного самоуправления, выражения общих интересов муниципальных образований, решения идентичных задач развития с муниципальными образованиями город Евпатория и город Саки в части развития сотрудничества по санаторно-курортному и туристскому кластерам.

Представление общих интересов в федеральных органах государственной власти, организация сотрудничества с международными организациями может осуществляться через созданные объединения муниципальных образований.

В соответствии со ст. 8 Федерального закона от 06.10.2003 № 131-ФЗ «Об общих принципах организации местного самоуправления в РФ» предусматриваются такие формы межмуниципального сотрудничества, как совет, единое общероссийское объединение, межмуниципальные организации, заключение соглашений и договоров, объединение муниципальных образований.

Ассоциация «Совет муниципальных образований Республики Крым» зарегистрирована в марте 2015 г. в соответствии с Федеральным законом от 06.10.2003 №131-ФЗ «Об общих принципах организации местного самоуправления в РФ». Учредители Совета – все городские округа и муниципальные районы Республики Крым.

Межмуниципальное сотрудничество, как один из способов повышения эффективности муниципального управления, предполагает заключение соглашений с муниципальными образованиями Республики Крым и других регионов в рамках развития социальной сферы, малого бизнеса и потребительского рынка, инновационное развитие и др.

Межмуниципальное сотрудничество должно основываться на следующих основных принципах:

– Целенаправленность и системность. Выбор и обоснование целей, решение задач должны быть приняты в рамках реализуемой социально-экономической политики.

– Баланс интересов. Общая позиция в решении межмуниципальных проблем и единство взглядов обеспечит эффективное взаимодействие в представлении общих интересов и решении идентичных проблем.

– Инновационность. Использование современных способов управления и достижение инновационных результатов от реализации межмуниципальных проектов.

Финансовые механизмы

Финансовые механизмы управления нацелены на реализацию приоритетов Стратегии и предусматривают рациональное использование бюджетных средств, их концентрацию на развитие приоритетных социально-экономических направлений, а также максимальное привлечение внебюджетных источников финансирования.

Бюджетное планирование в Сакском районе осуществляется в соответствии с программно-целевым методом. Формирование расходов бюджета Сакского района осуществляется по программно-целевому методу. Бюджетные расходы исполняются по 16 муниципальным программам.

Реализация запланированных мероприятий Стратегии и Плана мероприятий по ее реализации осуществляется совместно органами государственной власти и местного самоуправления в рамках своих полномочий, через реализацию государственных и муниципальных программ, которые являются основным финансовым механизмом реализации Стратегии с учетом принципа взаимной согласованности и преемственности документов стратегического планирования, принятых и реализуемых на территории района (рис. 23).

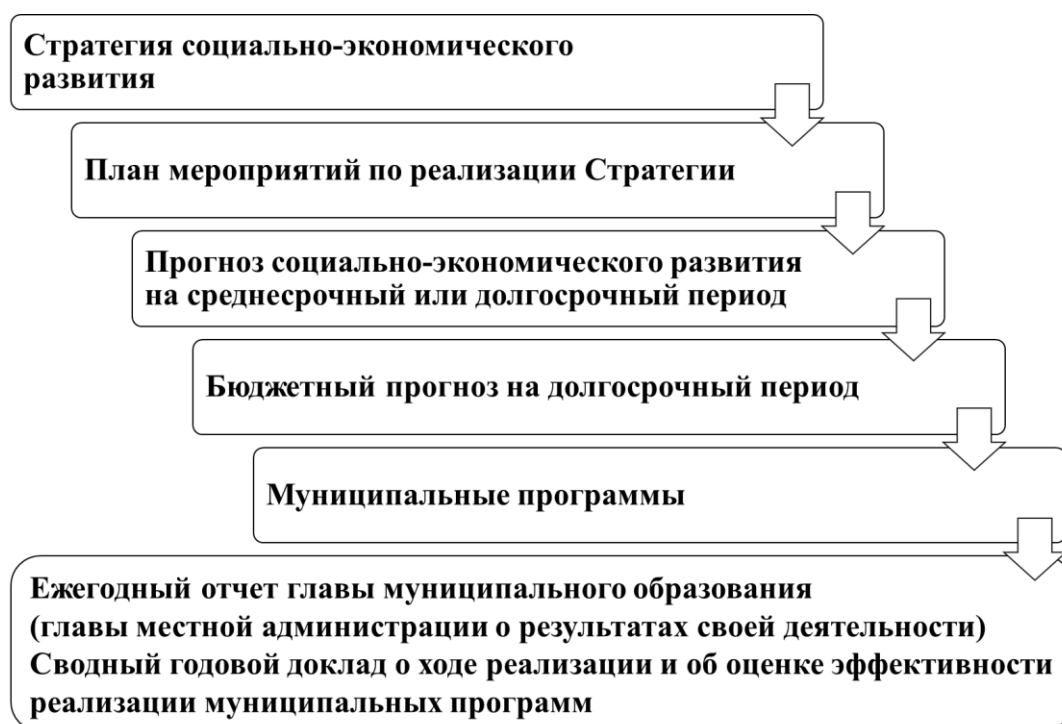


Рисунок 23 – Взаимоувязанные документы стратегического планирования, разрабатываемые на уровне муниципального образования

Формирование муниципальных программ упорядочивает систему стратегического планирования. Основой формирования муниципальной программы является стратегическая цель (стратегическое целевое направление). В рамках программы должны быть предусмотрены механизмы оперативного сокращения расходных обязательств или принятия новых в случае необходимости.

Одним из принципов построения государственных и муниципальных программ является отраслевой – в одной программе отражено развитие всей отрасли, курируемой ответственными исполнителями. Проведение оценки эффективности муниципальных программ дает возможность своевременного принятия управленческих решений по их корректировке. Муниципальные

программы реализуются в соответствии с приоритетными направлениями социально-экономического развития района и региона.

В настоящее время одной из приоритетных задач государства является повышение прозрачности и доступности информации об управлении общественными финансами, вовлечение граждан в обсуждение и принятие решений по вопросам местного значения, а также развитие механизмов общественного контроля. В Послании Федеральному Собранию РФ Президент поставил задачу поддерживать инициативы граждан, особенно когда речь идет о таких вопросах, как благоустройство городов и поселков, сохранение исторического облика и создание современной среды для жизни. Для этого на территории Сакского района необходимо внедрить институциональные, правовые и организационные основы механизмов инициативного бюджетирования.

Работу в рамках системы **инициативного бюджетирования** необходимо начать с выбора среди жителей муниципального образования инициативной группы, которая рассматривает предложения по строительству или ремонту различных объектов. Эта группа решает, какая из проблем наиболее острая для населения и может быть решена благодаря инициативному бюджетированию. После отбора заявки направляются на рассмотрение конкурсной комиссии, которая ставит оценку проекту в рамках разработанной шкалы оценок.

Внедрение принципов инициативного бюджетирования будет способствовать повышению качества жизни, развитию компетенций у гражданских активистов и всего населения в целом, повышению доверия к органам местного самоуправления.

Помимо социальных достигаются следующие экономические эффекты:

- повышается эффективность расходования бюджета;
- софинансирование запускает общественный контроль.

Инвестиционные механизмы

Целями инвестиционной политики в Республике Крым и государственной поддержки инвесторов являются создание для инвесторов на территории Республики Крым благоприятных условий для реализации инвестиционных проектов, привлечение в экономику и социальную сферу Республики Крым инвестиций, материальных и финансовых ресурсов, передовой техники и технологии, управленческого опыта, создание новых рабочих мест, а также увеличение налоговой базы и доходов консолидированного бюджета Республики Крым.²⁶

Инвестиционная политика в Республике Крым строится на принципах:

- 1) объективности, независимости и экономической обоснованности принимаемых решений;

²⁶ Источник: Проект закона «Об инвестиционной политике и государственной поддержке инвесторов в Республике Крым и о внесении изменений в некоторые законы Республики Крым». <http://crimea.gov.ru/textdoc/ru/7/project/1348.pdf>

2) открытости и доступности информации для всех инвесторов, необходимой для осуществления инвестиционной политики, публичности принимаемых решений и применяемых процедур;

3) стимулирования привлечения внебюджетных инвестиций в экономику и социальную сферу Республики Крым;

4) сбалансированности государственных интересов и интересов инвесторов, их равноправия;

5) обеспечения равных возможностей для всех инвесторов в получении мер государственной поддержки.

В целях содействия осуществлению инвестиционной деятельности в Республике Крым создана развитая инфраструктура поддержки малого и среднего предпринимательства, функционируют специализированные институты развития инвестиционной инфраструктуры и общественных организаций Республики Крым: Крымский государственный фонд поддержки предпринимательства, ГУП РК «Крымский гарантийный фонд поддержки предпринимательства», Фонд микрофинансирования предпринимательства Республики Крым, Южный региональный центр поддержки экспорта, Торгово-промышленная палата Крыма, Корпорация развития Республики Крым, Центр инвестиций и регионального развития, Крымское республиканское отделение Общероссийской общественной организации малого и среднего предпринимательства «Опора России», Крымское региональное отделение Общероссийской общественной организации «Деловая Россия», Крымское региональное отделение «Ассоциация молодых предпринимателей России», Крымское региональное отделение Российского Союза Промышленников и предпринимателей, Ассоциация предпринимателей Республики Крым и города Севастополя, Крымский IT-Кластер, Региональная общественная организация «Крымские инновационные технологии», Межрегиональная общественная организация «Ассоциация предпринимателей Республики Крым и города Севастополя».

В Республике Крым функционируют ГАУ Республики Крым «Центр инвестиций и регионального развития», на базе которого создан Центр кластерного развития и АО «Корпорация развития Республики Крым», к задачам которого относятся консультационная поддержка инвесторов, сопровождение проектов, предоставление субъектам инвестиционной деятельности услуг, связанных с подготовкой и реализацией проектов по принципу «одного окна».

Ключевыми механизмами реализации инвестиционной политики являются:

- инструменты по устранению административных барьеров;
- система проектного управления;
- формы поддержки инвестиционной и предпринимательской деятельности;
- развитие конкуренции, использование технологий бережливого производства;
- реализация кластерной политики;
- создание инфраструктурно обеспеченных инвестиционных площадок.

Деятельность органов местного самоуправления в части формирования инвестиционной политики района должна строиться на основе установления связей и взаимовыгодного сотрудничества с инвесторами и иными субъектами, осуществляющими деятельность на территории района, и отражать приоритетные направления социально-экономического развития.

Главной задачей инвестиционной политики Сакского района является привлечение дополнительных инвестиций. Положительное влияние на приток инвестиций, в т.ч. в АПК, промышленность, туристско-рекреационный комплекс, а также в целом в сферу малого и среднего предпринимательства, может оказать совершенствование законодательного регулирования земельно-имущественных отношений.

В муниципальном образовании должны быть приняты нормативные акты, устанавливающие основные направления участия муниципального образования в инвестиционной деятельности, в т. ч. по направлениям:

- защиты интересов и прав инвесторов, включая защиту от недобросовестной конкуренции и от ограничения доступа к рынку;
- определения порядка обращения инвесторов за защитой и помощью, в т.ч. порядка обжалования неправомерных в отношении инвесторов решений и действий органов местного самоуправления.

Кроме того, в соглашениях о реализации инвестиционных проектов, заключаемых между администрацией Сакского района и инвесторами, необходимо включить условие о том, что администрация муниципального образования берет на себя обязательства по продвижению муниципальных инвестиционных проектов на уровне субъекта РФ, в т.ч. по организационному и информационному содействию в получении льгот и преференций, предусмотренных законодательством об инвестиционной деятельности Республики Крым.

Для эффективной реализации стратегических инвестиционных проектов предполагается активное сотрудничество органов местного самоуправления Сакского района с Правительством Республики Крым в рамках следующих направлений:

- осуществление финансирования приоритетных инвестиционных проектов Республики Крым на территории Сакского района;
- создание условий для инвестиционной деятельности и привлечения внебюджетных средств.

Бюджетные инвестиции в экономику Сакского района должны способствовать его инфраструктурному развитию и стимулировать рост частных инвестиций, в т.ч. с использованием механизмов государственно-частного партнерства, позволяющих привлечь инвестиции и услуги частных компаний для решения государственных (муниципальных) задач. Дополняющий характер бюджетных и частных инвестиций должен стать гарантом для запуска новых перспективных проектов.

Сотрудничество с хозяйствующими субъектами района, заинтересованными в исполнении мероприятий Стратегии, может быть реализовано на основании соглашений о социальном партнерстве.

Мероприятия Стратегии и Плана мероприятий по реализации Стратегии, при прочих равных условиях, пользуются приоритетом при планировании расходов бюджета района, привлечении ассигнований из республиканского бюджета. Кроме того, включение в Стратегию определенного проекта служит дополнительным аргументом при привлечении средств частных инвесторов.

При разработке ресурсного обеспечения Стратегии и Плана мероприятий по ее реализации через реализацию муниципальных программ должна учитываться реальная ситуация в бюджетной сфере на региональном и местном уровне.

Технологии бережливого производства

Производительность труда включена в перечень основных направлений стратегического развития РФ до 2018 г. и на период до 2025 г., утв. на заседании Совета при Президенте РФ по стратегическому развитию и приоритетным проектам 13.07.2016 г. (протокол от 13.07.2016 г. № 1). В рамках стратегического направления разработан паспорт приоритетного проекта «Повышение производительности труда и поддержка занятости», утв. Президиумом Совета при Президенте РФ по стратегическому развитию и приоритетным проектам (протокол от 30.08.2017 г. № 9). Основная цель программы – реализовать региональные программы повышения производительности труда и поддержки занятости, которые позволят повысить производительность труда на предприятиях-участниках не менее чем на 30 %.

Указом Президента России от 07.05.2018 № 204 «О национальных целях и стратегических задачах развития РФ на период до 2024 г.» сохранена приоритетность повышения производительности труда и поддержки занятости. Стратегическими целями до 2024 г. в сфере повышения производительности труда и поддержки занятости определены:

- рост производительности труда на средних и крупных предприятиях базовых несырьевых отраслей экономики не ниже 5 % в год;
- вовлечение в реализацию указанной национальной программы средних и крупных предприятий базовых несырьевых отраслей экономики.

Внедрение технологии бережливого производства обусловлено решением задачи по повышению эффективности организаций, направленной на диверсификацию экономики, повышение конкурентоспособности и инновационности продукции.

Бережливое производство, как комплекс мер, применяется в двух основных направлениях:

- повышение конкурентоспособности субъектов экономической деятельности (увеличение прибыли за счет снижения издержек);
- повышение эффективности деятельности государственных и муниципальных органов и учреждений (повышение качества управления за счет снижения затрат и оптимизации процессов).

Технологии бережливого производства могут внедряться по следующим основным направлениям:

1. жилищно-коммунальное хозяйство:

– энергосбережение и повышение энергетической эффективности путем разработки/актуализации и реализации программ энергосбережения и повышения энергетической эффективности организаций, осуществляющих регулируемые виды деятельности в сфере теплоснабжения, водоснабжения и водоотведения;

– проведение обязательных энергетических обследований;

– реализация мероприятий по капитальному ремонту и реконструкции наиболее изношенных участков сетей и оборудования систем электроснабжения, теплоснабжения, водоснабжения и водоотведения при подготовке к осенне-зимнему периоду;

– повышение энергетической эффективности зданий строений и сооружений (повышение теплозащиты, оснащение энергосберегающим оборудованием и др.);

– оснащение потребителей приборами учета энергетических ресурсов и осуществление расчетов за их потребление с использованием приборов учета;

– перевод удаленных потребителей тепловой энергии с низкой отопительной нагрузкой (дома частного сектора) на индивидуальное отопление при наличии газификации;

– реализация энергосервисных договоров (контрактов), заключенных органами местного самоуправления и муниципальными учреждениями;

– внедрение элементов концепции «умный город» (автоматизация контроля объемов потребления и качества ресурсов, приоритет энергоэффективных технологий при строительстве жилья, системы оповещения об авариях, электронные модели систем энергоресурсоснабжения);

2. совершенствование местного самоуправления:

– внедрение системы «Бережливое производство» (Бережливое управление) в администрации муниципального образования и подведомственных учреждениях (организация рабочего пространства (5S+1)²⁷, инструменты «бережливого офиса», решения по повышению энергосбережения и минимизации воздействия на окружающую среду, стандартизация работы, визуализация и др.);

– дальнейшее внедрение электронного документооборота;

– перевод муниципальных услуг в электронную форму (с сохранением возможности их получения в традиционном виде);

– снижение объемов затрат на материально-техническое обеспечение деятельности администрации и подведомственных учреждений;

– внедрение в деятельность структурных подразделений администрации города и подведомственных учреждений системы организации рабочего пространства 5S+1, инструментов «бережливого офиса»;

3. популяризация бережливого производства.

²⁷ 5S+1 (Пять «С») - система эффективной организации рабочего места (рабочего пространства), основанная на визуальном контроле.

Национальная технологическая инициатива

В Послании Федеральному собранию 04.12.2014 г. Президент России обозначил Национальную технологическую инициативу (далее – НТИ) как один из приоритетов государственной политики.

Указом Президента РФ от 01.12.2016 г. № 642 утверждена Стратегия научно-технологического развития РФ, в которой определены цель и основные задачи научно-технологического развития РФ, установлены принципы, приоритеты, основные направления и меры реализации государственной политики в этой области, а также ожидаемые результаты реализации, обеспечивающие устойчивое, динамичное и сбалансированное развитие на долгосрочный период. Целью научно-технологического развития РФ является обеспечение независимости и конкурентоспособности страны за счет создания эффективной системы наращивания и наиболее полного использования интеллектуального потенциала нации.

НТИ – это долгосрочная комплексная программа по созданию условий для обеспечения лидерства российских компаний на новых высокотехнологичных рынках, которые будут определять структуру мировой экономики в ближайшие 15 – 20 лет. НТИ представляет собой программу мер по формированию принципиально новых рынков и созданию условий для глобального технологического лидерства России к 2035 г.²⁸

НТИ включает системные решения по определению ключевых технологий, необходимых изменений в области норм и правил, работающих мер финансового и кадрового развития, механизмов вовлечения и вознаграждения носителей необходимых компетенций. Выбор технологий производится с учетом основных трендов мирового развития, исходя из приоритета сетевых технологий, сконцентрированных вокруг человека как конечного потребителя.

НТИ концентрируется на новых глобальных рынках, которые сформируются через 15–20 лет. Большинство рынков будут иметь сетевую природу (наследовать подходы, которые существуют в Интернете, или использовать инфраструктуру Сети). Новые рынки будут ориентированы на человека как конечного потребителя, расстояние между производителем и потребителем на них будет минимальным.

По итогам стратегической сессии «Форсайт-флот», состоявшейся в мае 2015 г., были определены девять перспективных рынков НТИ:

- EnergyNet – распределенная энергетика от personal power до smart grid;
- FoodNet – системы персонального производства и доставки еды и воды;
- SafeNet – новые персональные системы безопасности;
- HealthNet – персональная медицина и здравоохранение;
- AeroNet – распределенные системы беспилотных летательных аппаратов;
- MariNet – распределенные системы морского транспорта без экипажа;

²⁸ Источники: 1. Агентство стратегических инициатив. <https://asi.ru/nti/> ;
2. <http://www.nti2035.ru/> .

- AutoNet – распределенная сеть управления автотранспортом без водителя;
- FinNet – децентрализованные финансовые системы и валюты;
- NeuroNet – распределенные искусственные компоненты сознания и психики.

Успешное развитие этих рынков во многом зависит от формирования в стране научно-технологического задела по ключевым технологиям НТИ, подготовки талантливых технических специалистов и предпринимателей в сфере деятельности НТИ, а также от скоординированной работы государственных структур всех уровней, целевым предназначением которых является оказание поддержки высокотехнологичным компаниям.

Реализация НТИ требует решения следующих задач по достижению высокого уровня развития по следующим направлениям:

- инновационность экономики и социальной сферы;
- доступность технологий;
- качество информационно-коммуникационной системы;
- кластеры и кластерные формирования (стимулирование кластерных инновационных инициатив по направлениям, связанным с развитием «умной экономики»).

В модели НТИ задача обеспечения компаний кадрами нового типа основывается, с одной стороны, на проектировании технологий, формирующих перспективные рынки, и компетенций, необходимых для генерации прорывных решений, с другой стороны, на построении системы раннего выявления и развития талантов, создании среды, позволяющей этим талантам реализовать свой потенциал.

В Сакском районе в части реализации НТИ на территории района необходимо:

- обеспечить формирование комфортной среды обитания – удобных и безопасных личных и общественных пространств с наличием мест для творческого развития и совершенствования, таких как коворкинги (пространства для работы без четко фиксированных стационарных рабочих мест), свободные зоны для отдыха и развлечений – с целью привлечения и сохранения человеческого капитала;
- обеспечить реализацию принципов «умного города» (подсистема «светлый город»: модернизация наружного освещения, замена на современное энергосберегающее светотехническое оборудование; «безопасный город»: видеонаблюдение, фотовидеофиксация нарушений ПДД; туристская система: реализация Wi-Fi сети, покрывающей все туристские объекты, туристский портал и др.);
- создать условия для развития инновационно-инвестиционной инфраструктуры (система финансовой поддержки инноваций и т.д.);
- создать условия для развития научно-технического творчества молодежи в новом технологическом укладе;
- стимулирование применения инновационных технологий (например, в АПК – инновационные технологии выращивания фруктов, овощей и ягод и др.).

Национальная предпринимательская инициатива

Малый бизнес и поддержка индивидуальной предпринимательской инициативы включены в перечень основных направлений стратегического развития РФ до 2018 г. и на период до 2025 г., утв. на заседании Совета при Президенте РФ по стратегическому развитию и приоритетным проектам 13.07.2016 г. (протокол от 13.07.2016 г. № 1). В рамках стратегического направления разработан паспорт приоритетного проекта «Малый бизнес и поддержка индивидуальной предпринимательской инициативы», утв. Президиумом Совета при Президенте РФ по стратегическому развитию и приоритетным проектам (протокол от 21.11.2016 г. № 10). Основная цель проекта – обеспечить занятость населения у субъектов индивидуального и малого предпринимательства и оказать поддержку субъектам индивидуального и малого предпринимательства.

Указом Президента России от 07.05.2018 г. № 204 «О национальных целях и стратегических задачах развития РФ на период до 2024 г.» сохранена приоритетность развития малого и среднего предпринимательства и поддержки индивидуальной предпринимательской инициативы. Среди задач до 2024 г. в сфере развития малого и среднего предпринимательства и поддержки индивидуальной предпринимательской инициативы выделены следующие, новые, потенциально эффективные и имеющие наибольшую актуальность для Сакского района:

– создание системы акселерации субъектов малого и среднего предпринимательства, включая индивидуальных предпринимателей, в т.ч. инфраструктуры и сервисов поддержки, а также их ускоренное развитие в таких областях, как благоустройство городской среды, научно-технологическая сфера и социальная сфера;

– создание системы поддержки фермеров и развитие сельской кооперации.

Национальная предпринимательская инициатива (далее – НПИ) – это принципиально новая программа для улучшения делового климата. Данный механизм предполагает развитие инфраструктуры и устранение административных барьеров.

НПИ реализуется в формате «дорожных карт». В 2015 г. завершился основной этап работы над «дорожными картами». Часть «дорожных карт» переведена в стадию мониторинга.²⁹ В настоящее время актуальность сохраняют

²⁹ Планы мероприятий, переведенные в режим мониторинга правоприменения нормативных актов, принятых и вступивших в силу в рамках этих «дорожных карт»: «Совершенствование оценочной деятельности» («Оценка»), «Совершенствование налогового администрирования» («Налоги»), «Оптимизация процедур регистрации юридических лиц и индивидуальных предпринимателей» («Регистрация»), «Повышение качества регуляторной среды для бизнеса» («Регуляторика»), «Развитие конкуренции и совершенствование антимонопольной политики» («Конкуренция»), «Расширение доступа субъектов малого и среднего предпринимательства к закупкам инфраструктурных монополий и компаний с государственным участием» («Закупки МСП»).

Планы мероприятий, утратившие силу: Дорожная карта «Поддержка доступа на рынки зарубежных стран и поддержка экспорта» («Экспорт») (реализуется в рамках приоритетного проекта «Системные меры развития международной кооперации и экспорта»).

Источник: Распоряжение Правительства РФ от 06.02.2016 № 174-р.

<http://government.ru/roadmaps/>

следующие планы в рамках НПИ по улучшению инвестиционного климата и их исполнение:

- дорожная карта «Совершенствование корпоративного управления»;
- дорожная карта «Повышение доступности энергетической инфраструктуры» («Энергетика»);
- дорожная карта «Совершенствование правового регулирования градостроительной деятельности и улучшение предпринимательского климата в сфере строительства» («Градостроительство»);
- дорожная карта «Совершенствование таможенного администрирования» («Таможня»);
- дорожная карта «Повышение качества услуг в сфере государственного кадастрового учета недвижимого имущества, регистрации прав на него и сделок с ним» («Недвижимость»).

НПИ предполагает также внедрение целевых моделей упрощения процедур ведения бизнеса и повышения инвестиционной привлекательности субъектов РФ и инвестиционного стандарта. Целевая модель – совокупность обязательных целевых показателей (сроки, стоимость, количество процедур и др.) по ключевым факторам, наиболее влияющим на улучшение инвестиционного климата по приоритетному направлению, к которому относится целевая модель.

Распоряжением Правительства РФ от 31.01.2017 г. № 147-р утверждены 12 целевых моделей упрощения процедур ведения бизнеса и повышения инвестиционной привлекательности субъектов РФ:

- 1) получение разрешения на строительство и территориальное планирование;
- 2) регистрация права собственности на земельные участки и объекты недвижимого имущества;
- 3) постановка на кадастровый учет земельных участков и объектов недвижимого имущества;
- 4) осуществление контрольно-надзорной деятельности в субъектах РФ;
- 5) поддержка малого и среднего предпринимательства;
- 6) технологическое присоединение к электрическим сетям;
- 7) подключение (технологическое присоединение) к сетям газораспределения;
- 8) подключение (технологическое присоединение) к системам теплоснабжения, подключение (технологическое присоединение) к централизованным системам водоснабжения и водоотведения;
- 9) наличие и качество регионального законодательства о механизмах защиты инвесторов и поддержки инвестиционной деятельности;
- 10) эффективность обратной связи и работы каналов прямой связи инвесторов и руководства субъекта РФ;
- 11) эффективность деятельности специализированной организации по привлечению инвестиций и работе с инвесторами;
- 12) качество инвестиционного портала субъекта РФ.

К внедрению лучших практик механизма улучшения делового климата в Сакском районе активно привлекаются предприниматели района через механизм общественной экспертизы, публичных обсуждений, рабочих встреч с потенциальными инвесторами, проведение заседаний Координационных советов по развитию малого и среднего предпринимательства при администрациях поселений Сакского района.

Механизм НПИ на уровне органов местного самоуправления будет реализовываться по направлению поддержки малого и среднего предпринимательства, в т.ч.:

- привлечение субъектов малого и среднего предпринимательства к оказанию услуг в социальной сфере, поддержка социального предпринимательства;

- расширение доступа субъектов малого и среднего предпринимательства к закупкам товаров, работ, услуг для муниципальных нужд;

- методическое содействие субъектам малого и среднего предпринимательства для участия в закупках для муниципальных нужд;

- развитие многоформатной инфраструктуры потребительских рынков (прежде всего, несетевых объектов), организация современных сельскохозяйственных и продовольственных рынков для обеспечения доступа малых и средних производителей сельхозпродукции непосредственно к потребителю;

- содействие развитию семейных форм малого предпринимательства в сфере потребительского рынка (булочные, кондитерские, мясные лавки, рыбные магазины) путем предоставления помещений для осуществления бизнеса;

- развитие торговли, общественного питания и бытовых услуг;

- развитие франчайзинга, снижающего риски начинающих предпринимателей в сфере услуг и торговли, поддержка франшиз;

- предоставление имущественной поддержки в виде предоставления в аренду имущества субъектам малого и среднего предпринимательства, осуществляющим социально значимые (приоритетные) для района виды деятельности.

В рамках НПИ на территории Сакского района реализуется муниципальная программа «Развитие малого и среднего предпринимательства в муниципальном образовании Сакский район Республики Крым на 2017-2019 годы».

Маркетинговая политика

Территориальный маркетинг – это маркетинг в интересах территории, ее внутренних субъектов, а также внешних субъектов, во внимании которых заинтересована территория.

Основная цель маркетинга имиджа территории заключается в создании, развитии и распространении, обеспечении общественного признания положительного образа территории.

Маркетинговая политика территории не требует радикальных изменений инфраструктуры, формирование других реальных факторов притягательности, а концентрирует усилия преимущественно на улучшении коммуникативных

аспектов, информации и пропаганде уже существующих, ранее созданных преимуществ территории.

Одним из инструментов реализации Стратегии является комплексный маркетинг и брендинг Сакского района на уровне Республики Крым. Важным условием повышения конкурентоспособности Сакского района, а также производимой продукции и оказываемых услуг, является синергетический эффект от продвижения отдельных элементов (компании, товары, услуги и др.) в ходе комплексного маркетинга.

Комплексный маркетинг предполагает продвижение территории в различных сферах:

- инвестиционный маркетинг – привлечение инвестиций, позиционирование Сакского района как территории, благоприятной для ведения бизнеса;

- рыночный маркетинг – продвижение товаров и услуг местных производителей;

- туристский маркетинг – разработка и продвижение туристского бренда Сакского района, отдельных туристских продуктов;

- местный маркетинг, ориентированный на повышение привлекательности территории для жителей, - позиционирование Сакского района как территории высокого уровня социально-экономического благополучия, района с высоким уровнем благоустройства с индивидуальным стилем;

- административный маркетинг, ориентированный на улучшение позиции территории.

В рамках проведения маркетинговой политики Сакского района потребуются создание специализированного структурного подразделения администрации района, функцией которого является развитие и продвижение бренда Сакского района, а также создание отлаженного механизма коммуникации со всеми заинтересованными сторонами продвижения, включая население района, в т.ч. запуск краудсорсинговых проектов, нацеленных на генерацию, отбор и поддержку новых проектов.

В рамках реализации Стратегии запланировано активное конкурентное позиционирование Сакского района на уровне Республики Крым по следующим направлениям:

- в сфере АПК, потребительского рынка и сферы услуг (бренды местных производителей);

- в развитии туризма;

- на инвестиционном рынке (в части реализации проектов промышленного производства);

- в социальной сфере (использование потенциала благоустройства, спорта и культуры и др.).

Промышленная политика

В целях развития промышленности на территории Республики Крым приняты следующие основные документы:

– проект Закона Республики Крым «О промышленной политике в Республике Крым» - регулирует отношения, возникающие между субъектами, осуществляющими деятельность в сфере промышленности, а также входящими в состав инфраструктуры поддержки указанной деятельности, и органами государственной власти Республики Крым и органами местного самоуправления муниципальных образований Республики Крым при формировании и реализации промышленной политики на территории Республики Крым;

– государственная программа «Развитие промышленного комплекса на 2018-2020 годы» – направлена на разрешение основных проблем:

- недостаточной конкурентоспособности промышленной продукции;
- развития технологического потенциала промышленного комплекса Республики;
- повышения уровня инновационной активности промышленных предприятий.

Целями промышленной политики Республики Крым являются: сбалансированное, стабильное развитие промышленного производства, технологическое перевооружение отраслей промышленности согласно документам стратегического планирования Республики Крым; обеспечение занятости населения и повышение уровня жизни граждан Российской Федерации в Республике Крым; увеличение доходов консолидированного бюджета Республики Крым.

Для решения поставленных задач предусмотрены меры стимулирования промышленной деятельности, в т.ч.: налоговое регулирование; участие в управлении субъектами промышленной деятельности; государственно-правовые гарантии; государственный республиканский заказ; информационная поддержка; защита интересов субъектов промышленной деятельности, поддержка развития кадрового потенциала промышленности.

Гражданское общество

Институты гражданского общества являются «двигателем» социально-экономического развития, поскольку решение задач по стратегически важным направлениям развития города происходит путем вовлечения в процесс принятия решений населения, представителей бизнеса и общественных организаций. Проявление инициативы «снизу» обеспечивает взаимодействие общественных групп населения на принципах партнерства с органами местного самоуправления и органами государственной власти, способствует эффективной реализации целей и задач развития, предусмотренных Стратегией.

Потенциал институтов гражданского общества в принятии и реализации решений успешно реализуется на территории Сакского района в следующих формах взаимодействия:

- общественные советы;
- координационные советы;
- межведомственные комиссии;
- рабочие группы;
- фонды, неформальные общественные объединения и др.

Накопленный опыт совместной работы на различных площадках обсуждения, диалога и конструктивного взаимодействия общественности и органов местного самоуправления будет использоваться при реализации целей и задач Стратегии социально-экономического развития.

В Сакском районе органам местного самоуправления необходимо обеспечить дальнейшее развитие гражданского общества и активизацию взаимодействия с некоммерческими организациями, общественными объединениями и социальными группами граждан при принятии и реализации стратегических задач. При этом органам местного самоуправления важно определить, какие организации, общественные объединения и социальные группы граждан (включая получателей муниципальных услуг, потребителей информации) являются его референтными группами, т.е. теми заинтересованными юридическими и физическими лицами, целью деятельности которых является защита и представление интересов потенциальных участников общественных отношений, регулирование и управление которых относится к сфере полномочий соответствующих структурных подразделений. Субъекты референтных групп объединяются посредством общих интересов при взаимодействии с органами местного самоуправления, их мнения, предпочтения, ожидания и оценки необходимо принимать во внимание при принятии и реализации решений.

Потенциально эффективной формой непосредственного участия жителей в решении вопросов, касающихся обеспечения жизнедеятельности, является **территориальное общественное самоуправление** (далее – ТОС). Форма ТОС как объединения инициативной группы граждан, проживающих на определенной территории, перспективна для решения вопросов и участия в деятельности органов государственной власти и местного самоуправления в качестве партнера по следующим направлениям:

- благоустройство дворовых и общественных территорий поселений района (оснащение детскими и спортивными площадками, озеленение территории и др.);
- организация спортивных и досуговых мероприятий, направленных на объединение населения и пропаганду здорового образа жизни;
- повышение правовой грамотности населения, защита и представление их интересов как в органах государственной власти, так и в организациях, работающих в социальной сфере.

Одной из форм взаимодействия муниципальной власти с обществом, посредством которой выявляют и решают основные проблемы социально-экономического развития, является **краудсорсинг**.

Под краудсорсингом понимается привлечение большого числа добровольцев для выполнения определенной работы, передача некоторых функций и задач кругу лиц, действующих на добровольной основе.

Для более широкого охвата населения и вовлечения его в решение основных задач района возможно применение интернет-технологий. Например, в РФ функционирует интернет-ресурс Российская общественная инициатива (<https://www.roi.ru/>), с помощью которого граждане, авторизованные через

ЕСИА, могут предлагать интересные идеи, голосовать за понравившуюся инициативу.

Создание краудсорсинговой интернет-площадки, создание форсайт-сессий и общественных советов для обсуждения проекта Стратегии на официальном сайте администрации района также будут способствовать более активному вовлечению населения в решение приоритетных задач развития района.

Для формирования эффективной системы вовлечения институтов гражданского общества и широкого круга лиц в решение актуальных задач социально-экономического развития района необходимо обеспечение открытости муниципального управления для повышения качества принимаемых решений и достижения баланса интересов.

Внедрение информационно-коммуникационных технологий (Информационное общество)

Указом Президента РФ от 09.05.2017 г. № 203 утверждена Стратегия развития информационного общества в РФ на 2017 – 2030 гг., которая определяет цели, задачи и меры по реализации внутренней и внешней политики РФ в сфере применения информационных и коммуникационных технологий, направленные на развитие информационного общества, формирование национальной цифровой экономики, обеспечение национальных интересов и реализацию стратегических национальных приоритетов.

В соответствии с основными понятиями, используемыми в Стратегии развития информационного общества в РФ на 2017 – 2030 гг., утв. Указом Президента РФ от 09.05.2017 г. № 203:

– информационное общество – общество, в котором информация и уровень ее применения и доступности кардинальным образом влияют на экономические и социокультурные условия жизни граждан;

– цифровая экономика – хозяйственная деятельность, в которой ключевым фактором производства являются данные в цифровом виде, обработка больших объемов и использование результатов анализа которых по сравнению с традиционными формами хозяйствования позволяют существенно повысить эффективность различных видов производства, технологий, оборудования, хранения, продажи, доставки товаров и услуг.

Советом при Президенте РФ по стратегическому развитию и приоритетным проектам (протокол от 13.07.2016 г. № 1) утверждены 12 основных направлений стратегического развития РФ до 2018 г. и на период до 2025 г., в т.ч. п. 12 – цифровая экономика. Пункт 12 дополнен в соответствии с протоколом заседания Совета при Президенте РФ по стратегическому развитию и приоритетным проектам от 19.07.2017 «О программе «Цифровая экономика».

Распоряжением Правительства РФ от 28.07.2017 г. № 1632-р утверждена программа «Цифровая экономика РФ», которая направлена на создание условий для развития общества знаний в РФ, повышение благосостояния и качества жизни граждан нашей страны путем повышения доступности и качества товаров и услуг, произведенных в цифровой экономике с использованием современных цифровых технологий, повышения степени информированности и цифровой

грамотности, улучшения доступности и качества государственных услуг для граждан, а также безопасности как внутри страны, так и за ее пределами. Целями программы «Цифровая экономика РФ» являются:

- создание экосистемы цифровой экономики РФ, в которой данные в цифровой форме являются ключевым фактором производства во всех сферах социально-экономической деятельности, и в которой обеспечено эффективное взаимодействие, включая трансграничное, бизнеса, научно-образовательного сообщества, государства и граждан;

- создание необходимых и достаточных условий институционального и инфраструктурного характера, устранение имеющихся препятствий и ограничений для создания и (или) развития высокотехнологических бизнесов и недопущение появления новых препятствий и ограничений как в традиционных отраслях экономики, так и в новых отраслях и высокотехнологичных рынках;

- повышение конкурентоспособности на глобальном рынке как отдельных отраслей экономики РФ, так и экономики в целом.

Указом Президента России от 07.05.2018 № 204 «О национальных целях и стратегических задачах развития РФ на период до 2024 г.» сохранена приоритетность реализации национальной программы «Цифровая экономика». Стратегическими целями до 2024 г. в сфере повышения производительности труда и поддержки занятости определены:

- увеличение внутренних затрат на развитие цифровой экономики за счет всех источников (по доле в валовом внутреннем продукте) не менее чем в три раза по сравнению с 2017 г.;

- создание устойчивой и безопасной информационно-телекоммуникационной инфраструктуры высокоскоростной передачи, обработки и хранения больших объемов данных, доступной для всех организаций и домохозяйств;

- использование преимущественно отечественного программного обеспечения государственными органами, органами местного самоуправления и организациями.

Цифровая экономика – новая основа для развития системы государственного управления, экономики, бизнеса, социальной сферы, общества. Ее формирование – вопрос национальной безопасности и независимости России, конкурентности отечественных компаний, позиций страны на мировой арене на долгосрочную перспективу.

Внедрение информационно-коммуникационных технологий (далее – ИКТ) в рамках развития информационного общества в основные сферы деятельности – одно из приоритетных направлений государственной политики в связи с перспективами развития рынка технологий и в его прямом влиянии на реализацию НТИ.

Для развития информационного общества, системы электронного взаимодействия между населением и органами местного самоуправления Сакского района действует ГБУ РК «Многофункциональный центр предоставления государственных и муниципальных услуг», в котором услуги оказываются по принципу «одного окна», продолжается перевод в электронный

вид муниципальных услуг, на официальном сайте муниципального образования размещена информация о муниципальных финансах, функционируют разделы сайта «Бюджет для граждан», «Обращения граждан».

Органами местного самоуправления Сакского района ведется активная работа по популяризации предоставления государственных и муниципальных услуг в электронной форме, по реализации мер, направленных на существенное повышение уровня использования населением инструментов получения государственных и муниципальных услуг в электронном виде, обеспечивается создание условий для формирования общества знаний.

Внедрение ИКТ и развитие информационного общества в Сакском районе на долгосрочный период до 2030 г., в соответствии со стратегическими целями, должно регулироваться следующими принципами:

- обеспечение прав граждан на доступ к информации;
- обеспечение свободы выбора средств получения знаний при работе с информацией;
- сохранение традиционных и привычных для граждан (отличных от цифровых) форм получения товаров и услуг;
- приоритет традиционных российских духовно-нравственных ценностей и соблюдение основанных на этих ценностях норм поведения при использовании информационных и коммуникационных технологий;
- обеспечение законности и разумной достаточности при сборе, накоплении и распространении информации о гражданах и организациях;
- обеспечение государственной защиты интересов российских граждан в информационной сфере.

Внедрение ИКТ и развитие информационного общества в Сакском районе на долгосрочный период до 2030 г., в соответствии со стратегическими целями социально-экономического развития, должно быть направлено на выполнение следующих приоритетов:

- формирование информационного пространства с учетом потребности граждан и общества в получении качественных и достоверных данных;
- обеспечение безопасности граждан и муниципального образования;
- повышение эффективности муниципального управления.

В качестве целей развития информационного общества в Сакском районе можно выделить:

- активное внедрение ИКТ в основные сферы жизнедеятельности;
- повышение открытости деятельности администрации Сакского района за счет применения информационных технологий;
- повышение общего уровня общественной безопасности, правопорядка и безопасности среды обитания за счет внедрения и использования аппаратно-программных средств, информационных систем, технических средств, направленных на мониторинг, обнаружение, идентификацию и прогнозирование событий и инцидентов;
- повышение качества предоставления муниципальных услуг за счет повсеместного внедрения и использования информационных технологий,

телекоммуникаций и связи; обеспечения требуемого уровня информационной безопасности.

Среди задач развития информационного общества в Сакском районе должны быть отражены:

- создание условий для повышения информационной открытости органов местного самоуправления;
- обеспечение жителей района качественной и достоверной информацией о социально-экономических и культурных процессах, происходящих в Сакском районе;
- повышение качества административно-управленческих процессов и эффективности работы органов местного самоуправления;
- эксплуатация и техническое сопровождение информационно-телекоммуникационной инфраструктуры, поддержание необходимого уровня информационной безопасности и защита информации;
- обеспечение равного доступа граждан и организаций к современным технологиям;
- развитие производства в сфере ИКТ, сектора создания программного обеспечения;
- формирование и поддержка сектора ИКТ, обеспечивающего разработку, внедрение, сопровождение информационных ресурсов и систем на базе инновационных научно-образовательных предприятий.

Также необходимо принять организационные и технические меры, направленные на:

- замену импортного оборудования, программного обеспечения российскими аналогами;
- обеспечение единства сетей электросвязи государственных органов и органов местного самоуправления.

Информатизация района (внедрение ИКТ) осуществляется в соответствии с действующими законодательными и иными нормативными правовыми актами РФ и Республики Крым. Нормативно-методическая база по обеспечению доступа заинтересованных граждан и организаций к информации о деятельности органов государственной власти будет обеспечена органами исполнительной власти Республики Крым в рамках государственной программы «Информационное общество» на 2018 – 2020 гг., утв. постановлением Совета министров Республики Крым от 25.12.2017 г. № 702.

Развитие информационного общества Сакского района на долгосрочный период до 2030 г., в соответствии со стратегическими целями, осуществляется посредством разработки и реализации муниципальной программы.

Основопологающим фактором оценки уровня развития информационного общества является повышение информационной открытости деятельности органов местного самоуправления, а также взаимодействие органов местного самоуправления и граждан, уровень доверия (оценка эффективности деятельности).

Реализация мероприятий по развитию информационного общества Сакского района на долгосрочный период до 2030 г., в соответствии со стратегическими целями, обеспечивает достижение социального и экономического эффекта:

- обеспечение свободного доступа граждан и организаций к информации о деятельности органов исполнительной власти Республики Крым и органов местного самоуправления Сакского района;
- обеспечение эффективной системы взаимодействия с населением, организациями, инвесторами;
- повышение эффективности деятельности органов местного самоуправления, направленной на создание условий для комфортного проживания, ведения бизнеса, инвестиционной деятельности и туризма;
- повышение уровня качества предоставляемых муниципальных услуг;
- повышение уровня безопасности среды обитания и уровня общественной безопасности.

Проектное управление

Во исполнение п. 5 Указа Президента РФ от 30.06.2016 г. № 306 «О Совете при Президенте РФ по стратегическому развитию и приоритетным проектам», постановлением Правительства РФ от 15.10.2016 г. № 1050 утверждено Положение об организации проектной деятельности в Правительстве РФ. Положением устанавливается порядок организации проектной деятельности, который определяет организационную структуру системы управления проектной деятельностью, этапы инициирования, подготовки, реализации, мониторинга и завершения приоритетных проектов (программ). Кроме того, постановлением утверждена функциональная структура системы управления проектной деятельностью.

Распоряжением Правительства РФ от 15.10.2016 г. № 2165-р утвержден план первоочередных мероприятий по организации проектной деятельности в Правительстве РФ на 2016 – 2017 гг. Планом предусмотрены организационные мероприятия, нормативное и методическое обеспечение, создание автоматизированной информационной системы проектной деятельности, развитие компетенций участников проектной деятельности.

В соответствии с основными терминами, используемыми в Положении об организации проектной деятельности в Правительстве РФ, утв. постановлением Правительства РФ от 15.10.2016 г. № 1050:

- проект – комплекс взаимосвязанных мероприятий, направленных на достижение уникальных результатов в условиях временных и ресурсных ограничений;
- проектная деятельность – деятельность, связанная с инициированием, подготовкой, реализацией и завершением проектов (программ).

Внедрение в практику работы органов местного самоуправления Сакского района принципов проектного управления является одним из перспективных механизмов реализации Стратегии и повышения качества управления на муниципальном уровне. Управленческие проекты позволяют сделать акцент на

уникальных мероприятиях, предполагающих создание новых объектов, новых систем или организационных технологий.

Проектам рекомендуется отводить особое место в составе муниципальных программ, при этом проекты могут составлять особый класс «основных мероприятий», являющихся драйвером развития отрасли или сферы деятельности, на решение задач развития которой направлена соответствующая муниципальная программа. Проектное управление позволяет сконцентрироваться на решении стратегически важных мероприятий в условиях, когда максимальный охват муниципальными программами бюджетных расходов приводит к стиранию граней между текущими и стратегическими мероприятиями, утрачиванию инновационного подхода к целеполаганию, выбору объекта программного регулирования.

В перспективе компетенции и практики проектного управления целесообразно применять к ключевым инвестиционным проектам и предложениям, оказывающим влияние на развитие социальной сферы и экономики Сакского района (табл. 4).

Состав инвестиционных проектов и предложений, возможных к реализации в Сакском районе, не ограничивается данным перечнем (перечень не является исчерпывающим).

На территории Сакского района возможна реализация различных инвестиционных проектов, инициированных частными инвесторами и финансируемых за счет внебюджетных средств, отвечающих основным направлениям развития района.

Таблица 4 – Перечень ключевых инвестиционных проектов и предложений, оказывающих влияние на развитие социальной сферы и экономики Сакского района

Направление развития (наименование цели)	Наименование инвестиционного проекта, предложения
Целевой блок: «Развитие отраслей экономики как постоянного места работы жителей»	
Цель 1. Развитие агропромышленного кластера	<ol style="list-style-type: none"> 1. Разработка научно обоснованной программы водообеспечения Сакского района по направлениям: <ul style="list-style-type: none"> – использование подземных вод, в т.ч. выявление объектов несанкционированной добычи воды; – снижение потерь при транспортировке и очистке воды; – возможность реализации проектов по опреснению воды; – внедрение технологий очистки сточных вод для использования на технологические нужды; – перевод аграрной отрасли на засухоустойчивые культуры, либо на капельное орошение. 2. Создание агропромышленного пищевого кластера (до 2020 г.) 3. Создание оптово-логистического центра АПК (хранение, формирование партий товаров, первичная переработка и упаковка продукции, оптовая продажа продукции) (с.п. Ореховское). 4. Создание машино-тракторной станции (с.п. Митяевское, с.Митяево). 5. Размещение Агротехнического парка «Вересаево» на территории 4,07 тыс. га в с. Вересаево для выращивания и переработки сельскохозяйственной продукции: <ul style="list-style-type: none"> – строительство тепличного хозяйства (0,67 тыс. га); – закладка виноградников и сада (0,5 тыс. га и 1 тыс. га соответственно); – развитие овощеводства (0,5 тыс. га); – развитие селекционного виноградарства; – реконструкция винзавода; – строительство фруктохранилища. 6. Строительство винзавода «Легенда Крыма», работающего согласно мировым стандартам предприятий полного цикла винного производства (с.п. Геройское, с.Яркое). 7. Строительство комплекса фруктохранилищ вместимостью 3300 т с пунктом сортировки, площадь участка - 10,16 га, (с.п. Зерновское, с.Зерновое). 8. Создание садоводческих комплексов по выращиванию орехов (с.п. Зерновское, Крымское). 9. Создание овцеводческих комплексов с собственной сетью продаж продукции в Республике Крым (с.п. Веселовское, Крымское).

Направление развития (наименование цели)	Наименование инвестиционного проекта, предложения
	<p>10. Создание трех комплексов по промышленному выращиванию моллюсков (с.п. Веселовское, Молочненское, Штормовское).</p> <p>11. Организация производств по выращиванию рыб и растений органическим способом по замкнутой системе (с.п. Ивановское, Ромашкинское).</p> <p>12. Создание четырех питомников саженцев и растений (с.п. Ивановское, Молочненское, Уютненское, Штормовское).</p> <p>13. Создание современного многопрофильного сельскохозяйственного комплекса животноводства и птицеводства, площадь участка - 1 500 га, (с. Фрунзе).</p>
<p>Цель 2. Создание санаторно-курортного кластера</p>	<p>1. Реализация проекта по созданию туристско—рекреационного кластера «Лечебно-оздоровительный отдых» - создание объектов обеспечивающей инфраструктуры, общая площадь земельных участков 48,04 га (до 2020 г.).</p> <p>2. Строительство набережной вдоль всего морского побережья Сакского района от с.Фрунзе до г.Евпатория протяженностью более 60 км (по образцу пгт. Новофедоровка с обустройством пляжной территории и зоны малого и среднего предпринимательства, проект «Палуба»):</p> <ul style="list-style-type: none"> - мелководное море; - обустроенная пляжная линия; - роллерная дорожка; - велосипедная дорожка; - территория сервиса (торговля, общественное питание, услуги); - автокемпинги; - парковки, стоянки. <p>3. Реализация комплекса инвестиционных проектов «Объекты обеспечивающей инфраструктуры туристско-рекреационного кластера «Лечебно-оздоровительный отдых»:</p> <ul style="list-style-type: none"> - строительство объектов санаторно-курортного назначения с использованием лечебных факторов Сакского озера, общая площадь земельных участков – 5,34 га; - строительство объектов санаторно-курортного и рекреационного назначения, общая площадь земельных участков – 26,8 га; - строительство культурно-оздоровительного центра реабилитации и бизнеса, общая площадь земельного участка – 5,0 га; - строительство спортивного центра для инвалидов, общая площадь земельного участка – 1,0 га; - строительство двух пляжей, общая площадь земельных участков – 4,0 га.

Направление развития (наименование цели)	Наименование инвестиционного проекта, предложения
<p>Цель 3. Создание туристского кластера Сакского района с учетом Евпаторийско-Сакской городской агломерации</p>	<ol style="list-style-type: none"> 1. Создание межпоселенческих туристских маршрутов экологических видов транспорта (велосипед, электромобиль, гироскутер, сегвей, электросамокат, мотоколяска и т.п.) с обустройством двухсторонних велодорожек, объединенных в сеть веломаршрутов: Евпатория-Уютное-Молочное-Витино-Штормовое-Поповка-Новоозерное-Веселовка-Воробьево-Колоски, протяженностью 80 км. 2. Создание кольцевых туристских маршрутов с обустройством велодорожек: <ul style="list-style-type: none"> - Центральное кольцо: Карьерное (промышленный туризм) – Виноградово (источники) – Крайнее (виноделие); - Сакское кольцо: Фрунзе (озера) – Орехово (Дом Шлее) – Геройское (мемориал, виноградники) – Крымское (молоко, клубника). 3. Создание 14 рекреационных туристских деревень для увеличения продолжительности активного курортного сезона. 4. Строительство логистического территориального распределенного центра, в состав которого будет входить гостиница, расположенная в пгт. Новофедоровка на базе земельных участков ориентировочной общей площадью 4,5264 га. 5. Строительство авиадеревни, взлетно-посадочной полосы с дальнейшим развитием малой авиации (с.п. Суворовское). 6. Создание нового тематического фестиваля межрегионального уровня (военно-патриотический, спортивный, музыкальный, литературный, архитектурно-художественный и т.д.) на базе объектов «Казантип» (с.п.Штормовское, с.Поповка). 7. Строительство двух аквапарков (с.п. Сизовское, Штормовское).
<p>Цель 4. Освоение ресурсного и промышленного потенциала территории</p>	<ol style="list-style-type: none"> 1. Строительство асфальтобетонного завода (с.п. Суворовское). 2. Строительство производственного предприятия по производству асфальта и строительных смесей (с.п. Молочненское, с.Абрикосовка). 3. Организация производства строительных материалов на базе месторождения камня-ракушечника (с.п.Крайненское). 4. Переработка отходов камнепиления и производство строительных материалов, площадь участка 3,55 га (с.п. Охотниковское). 5. Организация промышленного розлива минеральной воды (с.п. Вересаевское, Зерновское, Фрунзенское).
<p>Цель 5. Развитие современной транспортной инфраструктуры</p>	<ol style="list-style-type: none"> 1. Строительство и реконструкция автомобильной дороги А-254 Симферополь-Евпатория-Мирный (предусмотреть возможность обустройства велодорожек вдоль трассы отдельной зоной для развития

Направление развития (наименование цели)	Наименование инвестиционного проекта, предложения
	<p>велотуризма, объектами придорожного сервиса и парковками) (с.п. Ореховское, Лесновское, Уютненское, Молочненское, Штормовское) (до 2020 г.).</p> <p>2. Строительство и реконструкция автомобильной дороги А-231 Симферополь-Краснопереконск-Армянск-граница с Украиной (предусмотреть возможность обустройства велодорожек вдоль трассы отдельной зоной для развития велотуризма, объектами придорожного сервиса и парковками) (с.п.Сизовское, Зерновское, Крымское) (до 2020 г.).</p> <p>3. Реконструкция автомобильной дороги А-255 Севастополь - Саки с подъездом к аэропорту Бельбек (предусмотреть возможность обустройства велодорожек вдоль трассы отдельной зоной для развития велотуризма, объектами придорожного сервиса и парковками) (с.п. Фрунзенское, Ивановское, Ореховское) (до 2020 г.).</p> <p>4. Строительство четырех автокемпингов, развитие придорожного сервиса (с.п. Ивановское, Лесновское, Уютненское, Штормовское).</p>
<p>Цель 6. Развитие энергетики и коммунальной инфраструктуры, обеспечение экологической безопасности</p>	<p>1. Размещение объектов ветроэлектростанций и солнечных электростанций.</p> <p>2. Строительство мусороперерабатывающего завода (с.п. Добрушинское).</p> <p>3. Рекультивация полигона ТКО (с.п. Суворовское, Штормовское);</p> <p>4. Строительство ВОС доочистки подземных вод «7-й км трассы Евпатория-Мирный»; в районе с. Крайнее (первой и второй очереди), в районе с. Добрушино.</p> <p>5. Строительство: водовода от водозабора «Альминский -2» первая очередь, водовода «Сакский».</p> <p>6. Строительство 16 КОС и реконструкция одного КОС, общей производительностью 13,6 тыс. куб. м в сутки для снижения негативного воздействия на окружающую среду (прекращение сброса неочищенных сточных вод и обеспечение качества их очистки).</p>
<p>Целевой блок: «Обеспечение высокого уровня и качества жизни жителей»</p>	
<p>Цель 1. Создание комфортной, экологичной и безопасной среды проживания, благоустройство территории населенных пунктов</p>	<p>1. Выделение участков для реализации проекта «Развитие индивидуального жилищного строительства по современным проектам комплексного освоения территорий в целях достижения качественно новых стандартов жизни населения».</p> <p>2. Стилистическое оформление гостевого проезда трассы на г.Евпаторию в границах поселения (установка и покраска в один цвет изгороди (забора)).</p> <p>3. Благоустройство общественной зоны - площади в центре с.Столбовое: установка часов, устройство пространства для катания на роликах, скейтах и пр., установка указателей, расстояний.</p>

Направление развития (наименование цели)	Наименование инвестиционного проекта, предложения
<p>Цель 3. Развитие культурного и духовно-нравственного потенциала</p>	<ol style="list-style-type: none"> 1. Создание фестиваля казачьей традиционной культуры на оз.Алибай (с.п. Ивановское). 2. Создание музея палубной авиации – три зала и экспозиция под открытым небом (п.г.т. Новофедоровка): <ul style="list-style-type: none"> – исторический зал – период Великой Отечественной войны, прибытие Рузвельта, Черчилля на военный аэродром Новофедоровка на Ялтинскую конференцию 1945 г.; – современный зал – современная военная авиация; – интерактивный зал – тренажерный комплекс, интерактивные мониторы; – экспозиция под открытым небом – модели военной авиации, модель комплекса палубной авиации «Нитка». 3. Создание фестиваля (карнавала) «Арт-мода», «Крымская весна», «Песни над морем».
<p>Цель 4. Создание условий для развития физической культуры и спорта</p>	<ol style="list-style-type: none"> 1. Размещение всесезонной тренировочной спортивной базы Школы олимпийского резерва (с.п. Фрунзенское). 2. Создание лагеря спортивных игр (пейнтбол и пр.) (с.п. Ивановское, Ореховское). 3. Создание круглогодичного учебно-развлекательного и спортивного комплекса для детей и молодежи в центре с. Кольцово (туевые аллеи) на базе дома культуры, школы и детского сада для увеличения продолжительности активного курортного сезона (с.п. Кольцовское): <ul style="list-style-type: none"> – реконструкция дома культуры в учебно-семинарный комбинат Евпаторийской зоны, в т.ч. восстановление зала кинотеатра; – размещение палаточных городков – проведение детских и молодежных слетов; – строительство летней эстрады – проведение фольклорных и музыкальных фестивалей; – детские и спортивные городки с дорожками для роликов, велосипедов и картингов; – аттракционы; – создание спортивного комплекса для проведения массовых спортивных мероприятий: существующий борцовский зал, строительство универсального плоскостного сооружения для игровых видов спорта (земельный участок оформлен); – обустройство площадки для уличных молодежных игр (фольклорный элемент -городки, салки, пляжный волейбол и др.); – обустройство парковой прогулочной и велосипедной зоны в центре и по периметру с. Кольцово вдоль защитной лесополосы. 4. Строительство комплекса плоскостных спортивных сооружений: скалодром, скейтпарк, волейбольная, баскетбольная площадки (с.п.Крымское).

Направление развития (наименование цели)	Наименование инвестиционного проекта, предложения
	5. Строительство открытого спортивного комплекса: футбольное поле, канатный городок, роллердром и др. (п.г.т. Новофедоровка).
Цель 5. Обеспечение всестороннего развития и самореализации молодежи	1. Создание нового тематического фестиваля межрегионального уровня (военно-патриотический, спортивный, музыкальный, литературный, архитектурно-художественный и т.д.) на базе объектов «Казантип».

3.2 Участники стратегического управления и их функции

Для реализации Стратегии социально-экономического развития на долгосрочную перспективу должна быть выстроена эффективная система управления реализацией Стратегией в рамках общей системы управления муниципальным образованием Сакский район.

Организация управления реализацией Стратегии осуществляется органами местного самоуправления. Общее руководство и контроль за ходом реализации Стратегии осуществляет глава Сакского района, организацию ее выполнения – администрация Сакского района.

Управление по экономическому развитию, аграрной и инвестиционной политике администрации Сакского района является координатором Стратегии, отраслевые (функциональные) органы администрации Сакского района являются координаторами целевых стратегических программ, включенных в Стратегию (табл. 5).

Таблица 5 – Координаторы стратегических направлений

Направления реализации Стратегии	Координатор
Развитие агропромышленного кластера	Управление по экономическому развитию, аграрной и инвестиционной политике
Создание санаторно-курортного кластера	Управление по экономическому развитию, аграрной и инвестиционной политике Управление архитектуры, градостроительства, земельных отношений и наружной рекламы
Создание туристского кластера Сакского района с учетом Евпаторийско-Сакской городской агломерации	Управление по экономическому развитию, аграрной и инвестиционной политике Отдел культуры и спорта Управление архитектуры, градостроительства, земельных отношений и наружной рекламы
Освоение ресурсного и промышленного потенциала территории	Управление по экономическому развитию, аграрной и инвестиционной политике Управление архитектуры, градостроительства, земельных отношений и наружной рекламы
Развитие современной транспортной инфраструктуры	Управление архитектуры, градостроительства, земельных отношений и наружной рекламы
Развитие энергетики и коммунальной инфраструктуры, обеспечение экологической безопасности	Управление архитектуры, градостроительства, земельных отношений и наружной рекламы
Создание условий для привлечения инвестиций	Управление по экономическому развитию, аграрной и инвестиционной политике Управление архитектуры, градостроительства, земельных отношений и наружной рекламы
Развитие информационного общества	Управление по экономическому развитию, аграрной и инвестиционной политике Сектор по вопросам предоставления муниципальных услуг

Направления реализации Стратегии	Координатор
Создание комфортной, экологичной и безопасной среды проживания, благоустройство территории населенных пунктов	Управление архитектуры, градостроительства, земельных отношений и наружной рекламы
Обеспечение доступности качественного образования, соответствующего требованиям инновационного развития экономики и современным потребностям населения	Отдел образования Управление архитектуры, градостроительства, земельных отношений и наружной рекламы
Развитие культурного и духовно-нравственного потенциала	Отдел культуры и спорта Управление архитектуры, градостроительства, земельных отношений и наружной рекламы
Создание условий для развития физической культуры и спорта	Отдел культуры и спорта Управление архитектуры, градостроительства, земельных отношений и наружной рекламы
Обеспечение всестороннего развития и самореализации молодежи	Отдел образования Отдел культуры и спорта
Сохранение и укрепление здоровья населения и гостей Республики Крым	Управление архитектуры, градостроительства, земельных отношений и наружной рекламы (в части содействия строительству объектов здравоохранения)
Обеспечение безопасности жизнедеятельности и этнополитической стабильности	Отдел по вопросам гражданской обороны, чрезвычайных ситуаций и противодействия терроризму Сектор по вопросам межнациональных отношений Управление архитектуры, градостроительства, земельных отношений и наружной рекламы Отдел образования Отдел культуры и спорта

Координаторы Стратегии осуществляют следующие функции:

- определение перечня и объема финансирования конкретных мероприятий;
- мониторинг реализации мероприятий;
- выявление технических, экономических и организационных проблем реализации Стратегии;
- подготовку предложений по корректировке:
 - очередности реализации мероприятий;
 - финансовых потребностей;
 - источников финансирования мероприятий;
 - целевых показателей реализации.

В целях оперативного управления реализацией Стратегии координаторы программ осуществляют мониторинг выполнения проектов и непроектных мероприятий по закрепленным направлениям и обеспечивают Управление по

экономическому развитию, аграрной и инвестиционной политике своевременной информацией о ходе выполнения поставленных задач в рамках подготовительной работы по осуществлению мониторинга реализации Стратегии

3.3 Система мониторинга и условия корректировки Стратегии

Процесс организации управления реализацией Стратегии включает мониторинг и контроль процесса выполнения стратегических мероприятий.

Целью мониторинга реализации Стратегии является комплексная оценка основных социально-экономических показателей, содержащихся в Стратегии, а также повышение эффективности деятельности участников стратегического планирования по достижению в установленные сроки запланированных показателей социально-экономического развития.

В ходе мониторинга реализации Стратегии осуществляется отслеживание достижения стратегических целей через изменения в социально-экономическом положении Сакского района. Для мониторинга реализации Стратегии используется специально разработанная система индикаторов, включающая показатели официальной государственной статистики, ведомственной статистики (раздел 2.5).

Процедура мониторинга Стратегии предусматривает сопоставление и анализ значений целевых показателей за отчетный период с аналогичным показателем за базовый период, оценку степени приближения к прогнозным значениям.

Мониторинг реализации Стратегии осуществляется путем подготовки отчета о мониторинге (табл. 6).

Результаты мониторинга реализации Стратегии отражаются в ежегодном отчете главы муниципального образования о результатах деятельности, а также в сводном годовом докладе о ходе реализации и об оценке эффективности реализации муниципальных программ.

Таблица 6 – План проведения мониторинга Стратегии социально-экономического развития Сакского района до 2030 года

Мероприятие	Срок реализации	Координатор	Ответственный исполнитель	Результат
Мониторинг хода реализации Стратегии по целевым показателям. Анализ выполнения Плана мероприятий по ее реализации (оценка степени достижения значений целевых показателей и полноты реализации Плана мероприятий)	Ежегодно	Управление по экономическому развитию, аграрной и инвестиционной политике	Ответственный субъект бюджетного планирования, координатор по направлению	Отчет о мониторинге реализации Стратегии (в составе ежегодного отчета главы)

По результатам мониторинга формируются предложения по контролю эффективности функционирования системы стратегического планирования муниципального образования и корректировке мероприятий с учетом их фактического исполнения. По итогам годового мониторинга (отчетный период –

год) принимаются решения по корректировке путем внесения соответствующих изменений в План мероприятий по реализации Стратегии с целью повышения их эффективности по достижению долгосрочных стратегических целей развития Сакского района, значимости для социально-экономического развития района и необходимости их внесения в Стратегию.

3.4 Информация о муниципальных программах, утверждаемых в целях реализации Стратегии

На основании того, что Стратегия разрабатывается как документ, встраиваемый в существующую систему документов стратегического планирования муниципального образования Сакский район, при разработке Стратегии учитывался комплекс из 16 реализуемых на территории района муниципальных программ:

- Муниципальная программа «Содействие в проведении мероприятий Сакского района Республики Крым на 2016-2018 годы»;
- Муниципальная программа «Устойчивое развитие сельских территорий Сакского района на 2015-2017 годы»;
- Муниципальная программа «Развитие физической культуры и спорта в Сакском районе Республики Крым на 2016-2018 годы»;
- Муниципальная программа «Развитие культуры Сакского района на 2016-2018 годы»;
- Муниципальная программа «Образование в Сакском районе Республики Крым на 2016-2018 годы»;
- Муниципальная программа «Гражданская оборона, защита населения, территорий и обеспечение пожарной безопасности муниципального образования Сакский район Республики Крым на 2016-2018 годы»;
- Муниципальная программа «Профилактика правонарушений, преступлений и обеспечения общественной безопасности на территории муниципального образования Сакский район Республики Крым на 2017-2019 год»;
- Муниципальная программа «О профилактике терроризма и экстремизма, а также минимизации и (или) ликвидации последствий проявлений терроризма и экстремизма на территории муниципального образования Сакский район Республики Крым на 2017 – 2019 годы»;
- Муниципальная программа «Поддержка и развитие печатных средств массовой информации муниципального образования Сакский район Республики Крым на 2016-2018 годы»;
- Муниципальная программа «Материально-техническое обеспечение органов местного самоуправления муниципального образования Сакский район Республики Крым на 2016-2018 годы»;
- Муниципальная программа «Обеспечение сохранности документов учреждений, организаций и предприятий в архивном отделе (муниципальный архив) администрации Сакского района Республики Крым на 2017-2021 годы»;
- Муниципальная программа «Повышение безопасности дорожного движения в Сакском районе на 2016-2018 годы»;
- Муниципальная программа «Энергосбережение и повышение энергетической эффективности на территории Сакского района на 2017-2019 годы»;
- Муниципальная программа «Развитие межнациональных отношений в Сакском районе на период 2017-2018 гг.»;

– Муниципальная программа «Развитие малого и среднего предпринимательства в муниципальном образовании Сакский район Республики Крым на 2017-2019 годы»;

– Муниципальная программа «Программа газификации населенных пунктов Сакского района Республики Крым по строительству объектов газификации на 2017-2020 годы».

Цели, задачи, мероприятия действующих муниципальных программ в целом соответствуют стратегическим направлениям, целям и задачам долгосрочного социально-экономического развития Сакского района, сформированным в Стратегии.

В соответствии с принципами преемственности и непрерывности стратегического планирования, План мероприятий по реализации Стратегии социально-экономического развития Сакского района до 2030 года должен включать как уже реализуемые запланированные мероприятия муниципальных программ, так и мероприятия, предлагаемые к реализации. Подробный перечень мероприятий и инвестиционных проектов, включающий как утвержденные и согласованные мероприятия, так и новые мероприятия, и инвестиционные проекты, с привязкой к срокам и ответственным исполнителям представлен в Плате мероприятий по реализации Стратегии социально-экономического развития Сакского района до 2030 года.

Механизм реализации Стратегии включает в себя организацию планомерной работы по внесению изменений в части мероприятий действующих муниципальных программ, разработке новых муниципальных программ по реализации целевых направлений Стратегии и по участию в государственных программах Республики Крым.

В соответствии с целями и приоритетами социально-экономического развития администрация Сакского района совместно с главами сельских поселений необходимо разработать следующие муниципальные программы:

– Муниципальная программа «Комплексное развитие агропромышленного комплекса Сакского района Республики Крым»;

– Муниципальная программа «Развитие туризма на территории Сакского района Республики Крым»;

– Муниципальная программа «Комплексное развитие транспортной системы на территории Сакского района Республики Крым»;

– Муниципальная программа «Развитие и модернизация жилищно-коммунального комплекса Сакского района Республики Крым»;

– Муниципальная программа «Ведение землеустройства и рационального использования земельных ресурсов Сакского района Республики Крым»;

– Муниципальная программа «Подготовка перспективных территорий для развития жилищного строительства Сакского района Республики Крым»;

– Муниципальная программа «Развитие информационного общества Сакского района Республики Крым»;

– Муниципальная программа «Развитие гражданского общества Сакского района Республики Крым».

4 Ожидаемые результаты реализации Стратегии

Главным результатом реализации Стратегии социально-экономического развития Сакского района является улучшение качества жизни населения, которое предполагает высокий уровень развития инфраструктуры (транспортной, коммунальной, связи), социальной сферы (здравоохранения, образования, культуры, спорта, жилья), диверсификацию экономики и обеспечение ее стабильного роста.

С целью реализации поставленных целей и задач Стратегии предусмотрено выполнение мероприятий, направленных на усиление конкурентных позиций Сакского района и формирование комфортной среды проживания, достижение целевых показателей и получение следующих основных социально-экономических результатов:

- расширенное развитие агропромышленного кластера, включающего традиционные для территории отрасли сельского хозяйства (в растениеводстве – выращивание зерновых культур, плодовое садоводство, виноградарство; в животноводстве – выращивание КРС, свиней, овец), пищевую промышленность, выращивание моллюсков. Основой местного сельхозпроизводства и пищевой отрасли становятся фермерские хозяйства, экологические фермы, мини-заводы по переработке продукции сельского хозяйства;

- активное развитие туристского кластера Сакского района в двух основных направлениях: лечебно-оздоровительный и рекреационный туризм, снижение влияния фактора сезонности обеспечит стабильный экономический рост и обеспечение занятости жителей района;

- развитие на территории Сакского района производств промышленности строительных материалов и альтернативной энергетики приведет к увеличению объемов промышленной продукции;

- малое предпринимательство будет играть основную роль в развитии туризма, сельского хозяйства и производстве продуктов питания, а также потребительского рынка и сферы услуг, малый бизнес становится одним из факторов обеспечения устойчивого экономического развития;

- пространственное развитие территории Сакского района характеризуется двумя основными трендами: развитие транспортной инфраструктуры территории района как основы роста экономики и комплексное освоение территории поселений.

Реализация мероприятий Стратегии в социальной сфере позволит повысить уровень и качество жизни населения и обеспечит к 2030 г.:

- доступность и повышение качества базовых социальных услуг, к числу которых относятся, прежде всего, медицинское обслуживание и образование, социальная поддержка:

- развитие сети и качественное обновление материально-технической базы образовательных учреждений, учреждений здравоохранения;
- внедрение новых образовательных технологий и методик;

- формирование доступной среды для граждан с ограниченными возможностями здоровья;
- предупреждение социального неблагополучия;
- расширение спектра и повышение качества услуг в сфере культуры и искусства, физической культуры и спорта:
 - при общем росте численности населения уровень обеспеченности основными видами учреждений культуры, физической культуры и спорта поддерживается на достигнутом уровне или увеличивается;
 - увеличивается удельный вес населения, систематически занимающегося физической культурой и спортом.

Комплексное развитие Сакского района, направленное, в первую очередь, на развитие инфраструктуры и создание комфортных условий жизни населения, обеспечивает рост привлекательности района как постоянного места жительства и трудовой деятельности. Стабильное и динамичное социально-экономическое развитие территории, наличие экономического потенциала обеспечит привлекательность Сакского района для инвесторов.

Результатом реализации Стратегии социально-экономического развития станет опережающий рост экономики Сакского района среди муниципальных образований Республики Крым.