

Система целеполагания

ПРИОРИТЕТ «КОМФОРТНАЯ СРЕДА»



Общая целевая установка:

Обеспечение равномерного и устойчивого территориального развития. Экологизация региона





Конкурентные преимущества:

- ◆ Расположение вблизи международных транспортных коридоров «Транссиб» и «Шелковый путь»
- ◆ Действующий международный аэропорт им. Г.С. Титова
- ◆ 16,6% уровень газификации Алтайского края*
- ◆ 92,4% населения Алтайского края обеспечено чистой питьевой водой
- ◆ 17,8% доля жителей края обеспеченных доступом к широкополосному интернету
- ◆ 68,3% доля граждан, использующих механизм получения государственных и муниципальных услуг в электронной форме
- ◆ 104 особо охраняемых природных территорий, в т.ч. 1 федерального значения – государственный природный заповедник «Тигирекский»

*на 01.01.2018

Рейтинговые позиции региона:



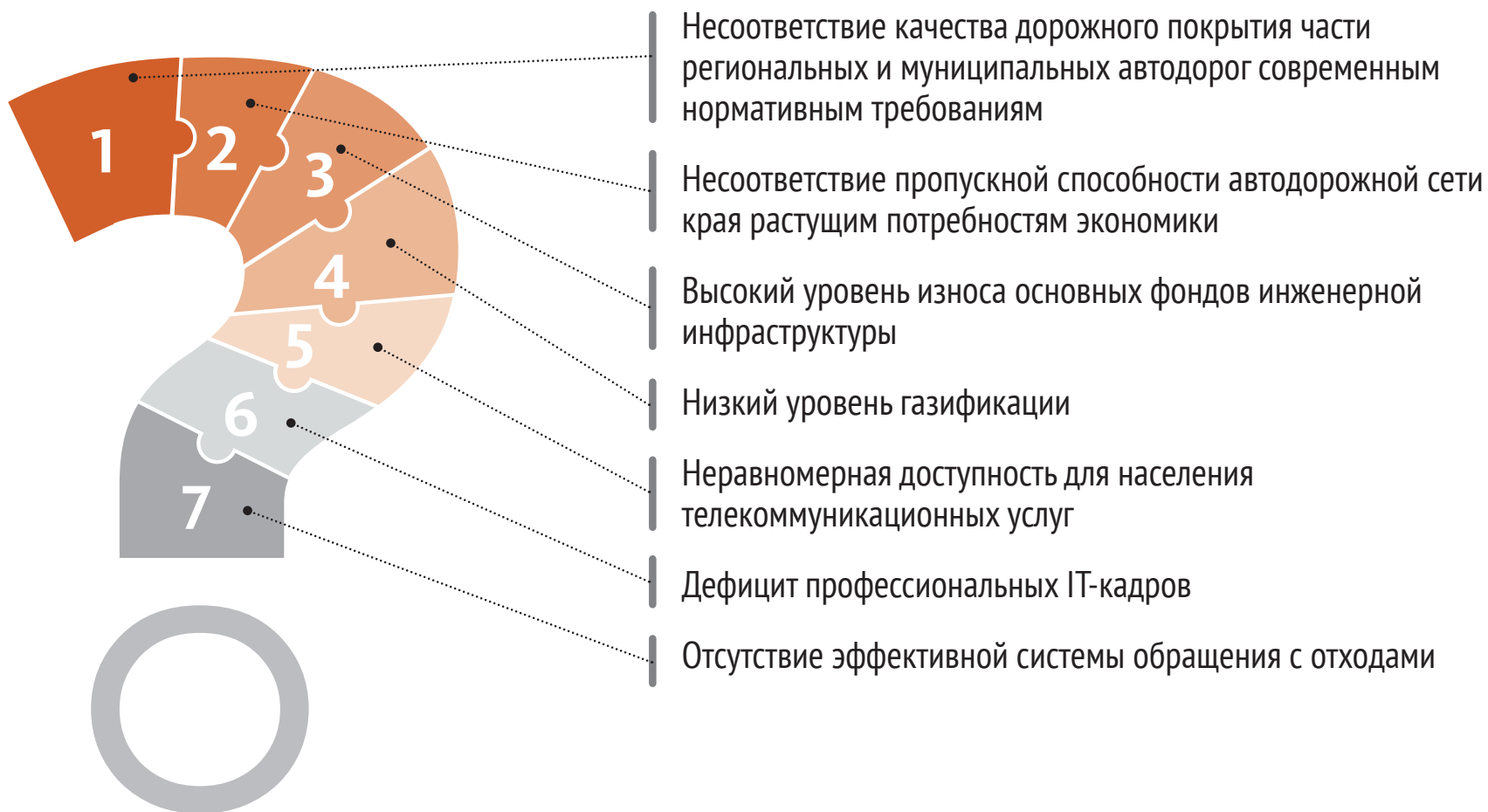
Протяженность автомобильных дорог общего пользования - **55,6** тыс. км



Плотность автомобильных дорог с твердым покрытием - **220,8** км на 1000 кв. км



Эксплуатационная длина железной дороги - **1564,8** км
(**5** место в СФО, **21** место по РФ)





Транспортно-логистическая инфраструктура

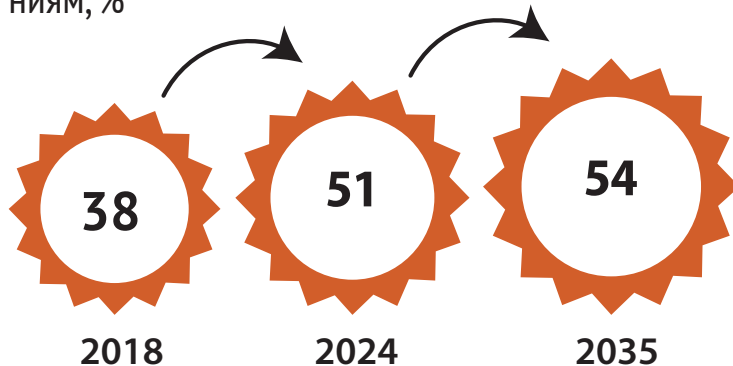
ЦЕЛЕПОЛАГАНИЕ. ЗАДАЧИ



Стратегическая цель:

Развитие сбалансированной транспортно-логистической системы Алтайского края, обеспечивающей высокие темпы развития экономики, реализацию экспортного и туристического потенциала края, высокую транспортную мобильность населения края

Доля автомобильных дорог регионального значения, соответствующих нормативным требованиям, %



Задачи:

1	Повышение связанности территории края качественными автомобильными дорогами
2	Модернизация железнодорожной инфраструктуры
3	Развитие инфраструктуры авиасообщения и расширение маршрутной сети
4	Развитие водного транспорта
5	Создание современной транспортно-логистической инфраструктуры



Жилье, благоустройство, энергетика и ЖКХ

ЦЕЛЕПОЛАГАНИЕ. ЗАДАЧИ



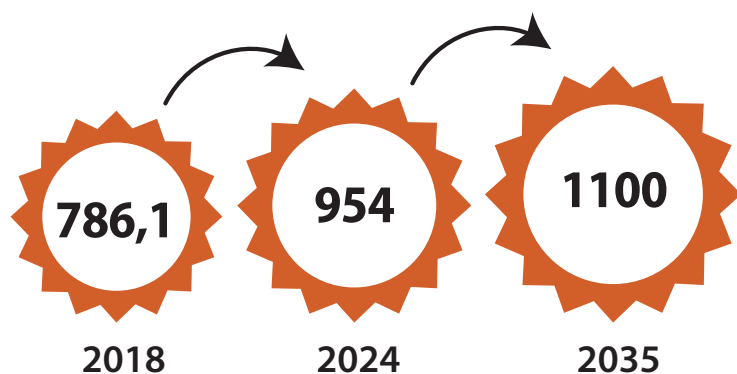
Стратегическая цель:

Создание комфортных условий проживания и обеспечение населения качественными жилищно-коммунальными услугами на всей территории края

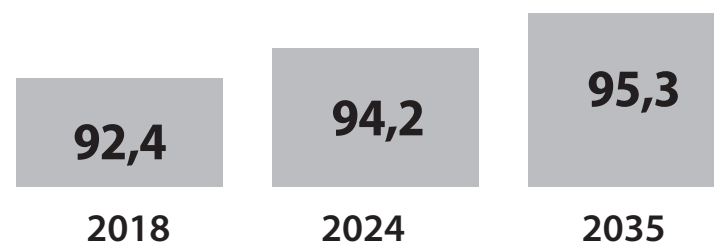
Задачи:

- 1 Обеспечение населения доступным жильем и создание комфортного общественного пространства
- 2 Развитие и повышение эффективности функционирования энергетических отраслей и системы жилищно-коммунального хозяйства

Объем жилищного строительства, тыс. кв. м.



Доля населения Алтайского края, обеспеченного качественной питьевой водой из систем централизованного водоснабжения, %





Информационно-телекоммуникационная инфраструктура и цифровые платформы

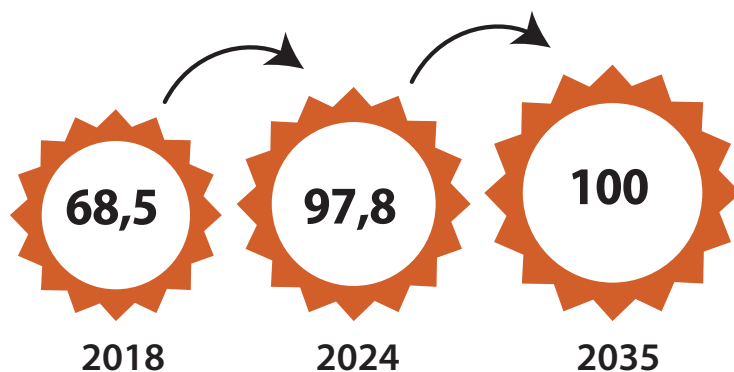


ЦЕЛЕПОЛАГАНИЕ. ЗАДАЧИ

Стратегическая цель:

Развитие современной информационно-телекоммуникационной инфраструктуры на всей территории Алтайского края, обеспечивающей цифровизацию и цифровую трансформацию основных отраслей и рынков (сфер хозяйствующей деятельности)

Доля домохозяйств Алтайского края, имеющих широкополосный доступ к сети «Интернет», %



Задачи:

1	Развитие информационного общества как основного драйвера роста цифровой экономики
2	Развитие и устойчивое функционирование инфраструктуры передачи, обработки и хранения данных
3	Преобразование приоритетных отраслей региональной экономики и социальной сферы посредством внедрения сквозных цифровых технологий и платформ
4	Обеспечение информационной безопасности на основе отечественных разработок при передаче, обработке и хранении данных
5	Цифровая трансформация государственных (муниципальных) услуг и сервисов, развитие электронного правительства как цифровой платформы



Экология

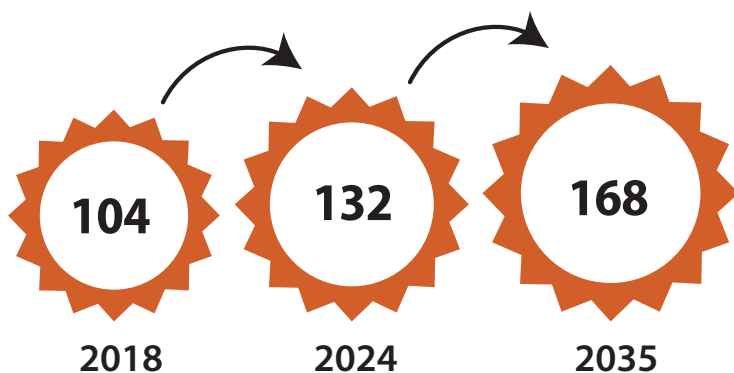
ЦЕЛЕПОЛАГАНИЕ. ЗАДАЧИ



Стратегическая цель:

Защита окружающей природной среды и снижение влияния на нее неблагоприятных антропогенных факторов

Количество особо охраняемых природных территорий, шт.



Задачи:

1	Обеспечение экологической безопасности водных объектов Алтайского края
2	Обеспечение баланса выбытия и воспроизводства лесов
3	Развитие особо охраняемых природных территорий
4	Создание современной и эффективной системы обращения с отходами
5	Развитие экологической культуры образования и воспитания