



ПРАВИТЕЛЬСТВО ТВЕРСКОЙ ОБЛАСТИ

ПОСТАНОВЛЕНИЕ

01.04.2020

№ 141-пп

г. Тверь

**Об утверждении графического описания
местоположения границ особо охраняемой
природной территории регионального значения –
государственного природного заказника
«Болото Лебединец, включая болота Глуховское,
Волчьи ручьи, Дьяковское, Медковское»**

В соответствии с Федеральным законом от 14.03.1995 № 33-ФЗ «Об особо охраняемых природных территориях», законом Тверской области от 08.12.2010 № 108-ЗО «Об особо охраняемых природных территориях в Тверской области», с учетом решения Комиссии при Правительстве Тверской области по вопросам организации и функционирования особо охраняемых природных территорий от 01.11.2019 № 4 Правительство Тверской области постановляет:

1. Утвердить графическое описание местоположения границ особо охраняемой природной территории регионального значения – государственного природного заказника «Болото Лебединец, включая болота Глуховское, Волчьи ручьи, Дьяковское, Медковское» (прилагается).

2. Министерству природных ресурсов и экологии Тверской области направить в орган, осуществляющий государственный кадастровый учет и государственную регистрацию прав, комплект документов, необходимый для внесения сведений о границах особо охраняемой природной территории регионального значения, указанной в пункте 1 настоящего постановления, в установленном порядке.

3. Контроль за исполнением настоящего постановления возложить на заместителя Председателя Правительства Тверской области, курирующего вопросы экологии.

Отчет об исполнении представить в тридцатидневный срок со дня вступления в силу настоящего постановления.

4. Настоящее постановление вступает в силу со дня его официального опубликования.

**Губернатор
Тверской области**



И.М. Руденя

Приложение
к постановлению Правительства
Тверской области
от 01.04.2020 № 141-пп

Графическое описание местоположения границ
особо охраняемой природной территории регионального значения –
государственного природного заказника «Болото Лебединец, включая болота
Глуховское, Волчьих ручьи, Дьяковское, Медковское»

Раздел 1

Сведения об объекте		
особо охраняемая природная территория регионального значения – государственный природный заказник «Болото Лебединец, включая болота Глуховское, Волчьих ручьи, Дьяковское, Медковское» (далее – объект)		
№ п/п	Характеристики объекта	Описание характеристик
1	2	3
1	Местоположение объекта	Вышневолоцкий городской округ Тверской области
2	Площадь объекта +/- величина погрешности определения площади (Р +/- Дельта Р)	45115420 кв. м (± 117544 кв. м)
3	Иные характеристики объекта	-

Раздел 2

Сведения о местоположении границ объекта					
1. Система координат МСК-69, зона 2					
2. Сведения о характерных точках границ объекта					
Обозначение характерных точек границ	Координаты, м		Метод определения координат характерной точки	Средняя квадратическая погрешность положения характерной точки (Mt), м	Описание обозначения точки на местности (при наличии)
	X	Y			
1	2	3	4	5	6
-	-	-	-	-	-

3. Сведения о характерных точках части (частей) границы объекта					
Обозначение характерных точек части границы	Координаты, м		Метод определения координат характерной точки	Средняя квадратическая погрешность положения характерной точки (Mt), м	Описание обозначения точки на местности (при наличии)
	X	Y			
1	2	3	4	5	6
Часть № 1					
1	372554.98	2163348.49	картометрический	5.00	-
2	372588.41	2164918.46	картометрический	5.00	-
3	372378.42	2164747.67	картометрический	5.00	-
4	372196.33	2164652.63	картометрический	5.00	-
5	371736.55	2164671.43	картометрический	5.00	-
6	371569.56	2164557.52	картометрический	5.00	-
7	371541.78	2164548.12	картометрический	5.00	-
8	371467.89	2164561.38	картометрический	5.00	-
9	371346.02	2164616.43	картометрический	5.00	-
10	371284.87	2164582.77	картометрический	5.00	-
11	371281.39	2164501.63	картометрический	5.00	-
12	371315.61	2164269.40	картометрический	5.00	-
13	371325.74	2164206.21	картометрический	5.00	-
14	371337.62	2164129.79	картометрический	5.00	-
15	371347.32	2164069.55	картометрический	5.00	-
16	371424.95	2163978.70	картометрический	5.00	-
17	371370.36	2163781.75	картометрический	5.00	-
18	371368.58	2163777.79	картометрический	5.00	-
19	371187.82	2163556.09	картометрический	5.00	-
20	370679.50	2163502.96	картометрический	5.00	-
21	370414.02	2163593.64	картометрический	5.00	-
22	370318.35	2163756.55	картометрический	5.00	-
23	370331.95	2163987.29	картометрический	5.00	-
24	370273.04	2164202.81	картометрический	5.00	-
25	370275.50	2164271.73	картометрический	5.00	-
26	370086.98	2164331.59	картометрический	5.00	-
27	370031.55	2164348.88	картометрический	5.00	-
28	369980.81	2164284.73	картометрический	5.00	-
29	369885.45	2164309.85	картометрический	5.00	-
30	369937.20	2164391.84	картометрический	5.00	-
31	369950.00	2164431.74	картометрический	5.00	-
32	369956.44	2164469.46	картометрический	5.00	-
33	369955.59	2164492.76	картометрический	5.00	-
34	369938.19	2164515.00	картометрический	5.00	-
35	369916.60	2164519.21	картометрический	5.00	-

3. Сведения о характерных точках части (частей) границы объекта					
Обозначение характерных точек части границы	Координаты, м		Метод определения координат характерной точки	Средняя квадратическая погрешность положения характерной точки (Mt), м	Описание обозначения точки на местности (при наличии)
	X	Y			
1	2	3	4	5	6
36	369895.95	2164514.02	картометрический	5.00	-
37	369778.89	2164592.28	картометрический	5.00	-
38	369728.46	2164623.81	картометрический	5.00	-
39	369639.55	2164655.97	картометрический	5.00	-
40	369548.12	2164620.32	картометрический	5.00	-
41	369452.74	2164506.26	картометрический	5.00	-
42	369469.21	2164509.46	картометрический	5.00	-
43	369493.30	2164517.08	картометрический	5.00	-
44	369516.65	2164528.14	картометрический	5.00	-
45	369535.83	2164545.59	картометрический	5.00	-
46	369595.56	2164596.97	картометрический	5.00	-
47	369689.96	2164545.84	картометрический	5.00	-
48	369674.23	2164407.68	картометрический	5.00	-
49	369717.98	2164377.69	картометрический	5.00	-
50	369740.11	2164351.14	картометрический	5.00	-
51	369748.96	2164335.41	картометрический	5.00	-
52	369785.34	2164213.24	картометрический	5.00	-
53	369770.10	2164177.10	картометрический	5.00	-
54	369749.94	2164129.41	картометрический	5.00	-
55	369743.55	2164125.97	картометрический	5.00	-
56	369716.94	2164127.38	картометрический	5.00	-
57	369705.02	2164127.44	картометрический	5.00	-
58	369675.70	2164118.10	картометрический	5.00	-
59	369634.40	2164103.85	картометрический	5.00	-
60	369595.56	2164083.69	картометрический	5.00	-
61	369564.59	2164066.97	картометрический	5.00	-
62	369535.09	2164047.80	картометрический	5.00	-
63	369514.44	2164033.54	картометрический	5.00	-
64	369499.69	2164022.23	картометрический	5.00	-
65	369500.67	2164152.03	картометрический	5.00	-
66	369392.02	2164151.54	картометрический	5.00	-
67	369390.55	2163977.00	картометрический	5.00	-
68	369414.64	2163978.97	картометрический	5.00	-
69	369466.75	2163978.47	картометрический	5.00	-
70	369492.32	2163957.83	картометрический	5.00	-
71	369515.92	2163923.90	картометрический	5.00	-
72	369519.85	2163916.53	картометрический	5.00	-

3. Сведения о характерных точках части (частей) границы объекта					
Обозначение характерных точек части границы	Координаты, м		Метод определения координат характерной точки	Средняя квадратическая погрешность положения характерной точки (Mt), м	Описание обозначения точки на местности (при наличии)
	X	Y			
1	2	3	4	5	6
73	369521.32	2163908.17	картометрический	5.00	-
74	369519.36	2163897.84	картометрический	5.00	-
75	369504.12	2163868.35	картометрический	5.00	-
76	369491.33	2163843.76	картометрический	5.00	-
77	369482.98	2163820.66	картометрический	5.00	-
78	369387.10	2163819.67	картометрический	5.00	-
79	369382.68	2163402.26	картометрический	5.00	-
80	369399.76	2163396.98	картометрический	5.00	-
81	369423.36	2163370.43	картометрический	5.00	-
82	369442.66	2163345.84	картометрический	5.00	-
83	369442.35	2163342.40	картометрический	5.00	-
84	369439.10	2163335.03	картометрический	5.00	-
85	369434.18	2163326.67	картометрический	5.00	-
86	369422.38	2163313.15	картометрический	5.00	-
87	369412.42	2163299.75	картометрический	5.00	-
88	369410.83	2163295.88	картометрический	5.00	-
89	369410.95	2163291.58	картометрический	5.00	-
90	369412.30	2163287.52	картометрический	5.00	-
91	369415.50	2163285.31	картометрический	5.00	-
92	369423.85	2163281.38	картометрический	5.00	-
93	369429.39	2163275.11	картометрический	5.00	-
94	369434.06	2163267.98	картометрический	5.00	-
95	369424.16	2163250.22	картометрический	5.00	-
96	369411.63	2163241.49	картометрический	5.00	-
97	369404.93	2163235.59	картометрический	5.00	-
98	369392.27	2163211.81	картометрический	5.00	-
99	369411.56	2163196.44	картометрический	5.00	-
100	369456.06	2163187.96	картометрический	5.00	-
101	369570.12	2163125.52	картометрический	5.00	-
102	369680.74	2163056.69	картометрический	5.00	-
103	369642.39	2163016.87	картометрический	5.00	-
104	369619.78	2162992.78	картометрический	5.00	-
105	369579.58	2162958.86	картометрический	5.00	-
106	369565.57	2162948.16	картометрический	5.00	-
107	369549.59	2162940.54	картометрический	5.00	-
108	369533.62	2162933.90	картометрический	5.00	-
109	369525.99	2162932.55	картометрический	5.00	-

3. Сведения о характерных точках части (частей) границы объекта					
Обозначение характерных точек части границы	Координаты, м		Метод определения координат характерной точки	Средняя квадратическая погрешность положения характерной точки (Mt), м	Описание обозначения точки на местности (при наличии)
	X	Y			
1	2	3	4	5	6
110	369509.03	2162937.71	картометрический	5.00	-
111	369499.20	2162939.44	картометрический	5.00	-
112	369487.65	2162952.96	картометрический	5.00	-
113	369475.36	2162975.57	картометрический	5.00	-
114	369377.76	2162938.45	картометрический	5.00	-
115	369372.86	2162313.50	картометрический	5.00	-
116	369072.96	2162335.38	картометрический	5.00	-
117	369151.99	2162269.01	картометрический	5.00	-
118	369164.28	2162131.10	картометрический	5.00	-
119	369170.06	2162097.42	картометрический	5.00	-
120	369176.94	2162088.57	картометрический	5.00	-
121	369198.82	2162076.77	картометрический	5.00	-
122	369203.36	2162077.51	картометрический	5.00	-
123	369205.82	2162078.25	картометрический	5.00	-
124	369226.23	2162095.95	картометрический	5.00	-
125	369241.59	2162111.80	картометрический	5.00	-
126	369265.07	2162121.02	картометрический	5.00	-
127	369290.76	2162113.28	картометрический	5.00	-
128	369314.72	2162103.45	картометрический	5.00	-
129	369324.68	2162076.04	картометрический	5.00	-
130	369320.99	2162046.29	картометрический	5.00	-
131	369312.39	2162016.18	картометрический	5.00	-
132	369306.61	2162008.93	картометрический	5.00	-
133	369295.55	2161997.74	картометрический	5.00	-
134	369285.84	2161990.74	картометрический	5.00	-
135	369273.79	2161983.61	картометрический	5.00	-
136	369267.40	2161982.25	картометрический	5.00	-
137	369244.29	2161979.80	картометрический	5.00	-
138	369212.46	2161970.33	картометрический	5.00	-
139	369194.02	2161943.66	картометрический	5.00	-
140	369193.65	2161940.46	картометрический	5.00	-
141	369219.71	2161911.95	картометрический	5.00	-
142	369227.95	2161881.10	картометрический	5.00	-
143	369226.84	2161873.11	картометрический	5.00	-
144	369223.65	2161865.49	картометрический	5.00	-
145	369194.88	2161821.49	картометрический	5.00	-
146	369151.13	2161808.46	картометрический	5.00	-

3. Сведения о характерных точках части (частей) границы объекта					
Обозначение характерных точек части границы	Координаты, м		Метод определения координат характерной точки	Средняя квадратическая погрешность положения характерной точки (Mt), м	Описание обозначения точки на местности (при наличии)
	X	Y			
1	2	3	4	5	6
147	369113.27	2161801.57	картометрический	5.00	-
148	369111.06	2161806.74	картометрический	5.00	-
149	369113.52	2161814.60	картометрический	5.00	-
150	369122.86	2161826.89	картометрический	5.00	-
151	369126.79	2161842.87	картометрический	5.00	-
152	369123.84	2161859.59	картометрический	5.00	-
153	369111.06	2161880.98	картометрический	5.00	-
154	369101.47	2161896.71	картометрический	5.00	-
155	369077.13	2161912.19	картометрический	5.00	-
156	369064.60	2161918.83	картометрический	5.00	-
157	369039.03	2161923.75	картометрический	5.00	-
158	369026.99	2161925.96	картометрический	5.00	-
159	368963.56	2161921.78	картометрический	5.00	-
160	368927.18	2161890.07	картометрический	5.00	-
161	368911.45	2161874.58	картометрический	5.00	-
162	368893.99	2161849.76	картометрический	5.00	-
163	368876.79	2161814.11	картометрический	5.00	-
164	368868.92	2161782.15	картометрический	5.00	-
165	368867.20	2161773.30	картометрический	5.00	-
166	368870.40	2161730.04	картометрический	5.00	-
167	368894.73	2161678.66	картометрический	5.00	-
168	368878.26	2161651.87	картометрический	5.00	-
169	368830.33	2161596.31	картометрический	5.00	-
170	368829.59	2161589.18	картометрический	5.00	-
171	368834.51	2161536.33	картометрический	5.00	-
172	368839.42	2161519.12	картометрический	5.00	-
173	368850.98	2161496.75	картометрический	5.00	-
174	368855.40	2161494.29	картометрический	5.00	-
175	368886.87	2161494.29	картометрический	5.00	-
176	368892.77	2161490.11	картометрический	5.00	-
177	368903.83	2161482.00	картометрический	5.00	-
178	368904.81	2161475.12	картометрический	5.00	-
179	368897.68	2161441.19	картометрический	5.00	-
180	368890.31	2161408.50	картометрический	5.00	-
181	368887.60	2161391.78	картометрический	5.00	-
182	368884.41	2161385.88	картометрический	5.00	-
183	368870.64	2161385.88	картометрический	5.00	-

3. Сведения о характерных точках части (частей) границы объекта					
Обозначение характерных точек части границы	Координаты, м		Метод определения координат характерной точки	Средняя квадратическая погрешность положения характерной точки (Mt), м	Описание обозначения точки на местности (при наличии)
	X	Y			
1	2	3	4	5	6
184	368882.69	2161318.04	картометрический	5.00	-
185	368924.60	2161077.62	картометрический	5.00	-
186	368964.24	2160269.47	картометрический	5.00	-
187	369312.30	2160202.87	картометрический	5.00	-
188	369274.67	2159913.12	картометрический	5.00	-
189	369266.52	2159856.08	картометрический	5.00	-
190	369172.21	2159092.52	картометрический	5.00	-
191	369191.01	2159111.21	картометрический	5.00	-
192	369208.83	2159130.26	картометрический	5.00	-
193	369214.61	2159136.90	картометрический	5.00	-
194	369232.07	2159167.87	картометрический	5.00	-
195	369246.57	2159191.59	картометрический	5.00	-
196	369268.20	2159230.43	картометрический	5.00	-
197	369288.97	2159267.92	картометрический	5.00	-
198	369293.28	2159285.62	картометрический	5.00	-
199	369302.86	2159328.15	картометрический	5.00	-
200	369310.61	2159364.16	картометрический	5.00	-
201	369357.68	2159545.58	картометрический	5.00	-
202	369379.56	2159656.08	картометрический	5.00	-
203	369390.99	2159711.76	картометрический	5.00	-
204	369466.09	2159757.48	картометрический	5.00	-
205	369523.86	2159794.60	картометрический	5.00	-
206	369599.82	2159744.45	картометрический	5.00	-
207	369613.83	2159621.05	картометрический	5.00	-
208	369617.03	2159584.91	картометрический	5.00	-
209	369622.93	2159567.70	картометрический	5.00	-
210	369633.25	2159548.53	картометрический	5.00	-
211	369664.47	2159525.91	картометрический	5.00	-
212	369746.08	2159469.37	картометрический	5.00	-
213	369766.24	2159471.09	картометрический	5.00	-
214	369836.30	2159480.19	картометрический	5.00	-
215	369852.53	2159473.55	картометрический	5.00	-
216	369867.77	2159465.19	картометрический	5.00	-
217	369868.75	2159435.20	картометрический	5.00	-
218	369888.66	2159421.44	картометрический	5.00	-
219	369888.66	2159367.60	картометрический	5.00	-
220	369887.43	2159365.14	картометрический	5.00	-

3. Сведения о характерных точках части (частей) границы объекта					
Обозначение характерных точек части границы	Координаты, м		Метод определения координат характерной точки	Средняя квадратическая погрешность положения характерной точки (Mt), м	Описание обозначения точки на местности (при наличии)
	X	Y			
1	2	3	4	5	6
221	369849.33	2159364.90	картометрический	5.00	-
222	369848.84	2159285.99	картометрический	5.00	-
223	369803.12	2159278.61	картометрический	5.00	-
224	369801.89	2159210.77	картометрический	5.00	-
225	369840.24	2159210.27	картометрический	5.00	-
226	369958.97	2159153.74	картометрический	5.00	-
227	369985.03	2159154.23	картометрический	5.00	-
228	370010.10	2159165.04	картометрический	5.00	-
229	370045.01	2159178.32	картометрический	5.00	-
230	370086.80	2159196.02	картометрический	5.00	-
231	370165.22	2159205.11	картометрический	5.00	-
232	370208.48	2159200.69	картометрический	5.00	-
233	370286.16	2159090.56	картометрический	5.00	-
234	370288.37	2159305.90	картометрический	5.00	-
235	370278.29	2159307.62	картометрический	5.00	-
236	370225.44	2159420.95	картометрический	5.00	-
237	370242.65	2159453.15	картометрический	5.00	-
238	370227.16	2159473.55	картометрический	5.00	-
239	370198.16	2159494.20	картометрический	5.00	-
240	370183.16	2159502.81	картометрический	5.00	-
241	370147.76	2159511.90	картометрический	5.00	-
242	370120.72	2159511.41	картометрический	5.00	-
243	369968.80	2159811.07	картометрический	5.00	-
244	369956.26	2159872.77	картометрический	5.00	-
245	369951.35	2159891.95	картометрический	5.00	-
246	369951.35	2159900.55	картометрический	5.00	-
247	369953.81	2159909.40	картометрический	5.00	-
248	369962.90	2159942.83	картометрический	5.00	-
249	369965.85	2159952.91	картометрический	5.00	-
250	369974.21	2159966.92	картометрический	5.00	-
251	369994.37	2159995.68	картометрический	5.00	-
252	370060.49	2160021.25	картометрический	5.00	-
253	370079.18	2160025.68	картометрический	5.00	-
254	370132.27	2160021.74	картометрический	5.00	-
255	370148.50	2160021.25	картометрический	5.00	-
256	370192.26	2160006.99	картометрический	5.00	-
257	370225.20	2159991.01	картометрический	5.00	-

3. Сведения о характерных точках части (частей) границы объекта					
Обозначение характерных точек части границы	Координаты, м		Метод определения координат характерной точки	Средняя квадратическая погрешность положения характерной точки (Mt), м	Описание обозначения точки на местности (при наличии)
	X	Y			
1	2	3	4	5	6
258	370295.99	2159951.68	картометрический	5.00	-
259	370297.47	2160203.90	картометрический	5.00	-
260	370255.68	2160201.44	картометрический	5.00	-
261	370219.30	2160161.12	картометрический	5.00	-
262	370193.73	2160165.55	картометрический	5.00	-
263	370125.88	2160182.76	картометрический	5.00	-
264	370116.05	2160180.30	картометрический	5.00	-
265	370076.23	2160159.65	картометрический	5.00	-
266	370063.94	2160151.78	картометрический	5.00	-
267	370048.69	2160145.88	картометрический	5.00	-
268	370040.83	2160414.32	картометрический	5.00	-
269	369950.12	2160416.54	картометрический	5.00	-
270	369966.59	2160442.35	картометрический	5.00	-
271	369976.67	2160466.19	картометрический	5.00	-
272	369978.39	2160475.29	картометрический	5.00	-
273	370032.72	2160504.30	картометрический	5.00	-
274	370038.37	2160509.70	картометрический	5.00	-
275	370037.88	2160518.31	картометрический	5.00	-
276	370033.21	2160524.94	картометрический	5.00	-
277	370025.10	2160527.40	картометрический	5.00	-
278	370007.89	2160522.98	картометрический	5.00	-
279	369977.65	2160509.46	картометрический	5.00	-
280	369956.76	2160538.71	картометрический	5.00	-
281	369956.26	2160539.69	картометрический	5.00	-
282	369974.46	2160533.30	картометрический	5.00	-
283	369984.29	2160534.78	картометрический	5.00	-
284	370001.00	2160543.63	картометрический	5.00	-
285	370010.35	2160556.90	картометрический	5.00	-
286	370016.25	2160572.63	картометрический	5.00	-
287	370018.70	2160598.69	картометрический	5.00	-
288	369983.80	2160665.56	картометрический	5.00	-
289	370140.63	2160684.24	картометрический	5.00	-
290	370193.73	2160730.70	картометрический	5.00	-
291	370367.28	2160732.42	картометрический	5.00	-
292	370454.31	2160797.56	картометрический	5.00	-
293	370461.19	2160798.55	картометрический	5.00	-
294	370523.63	2160752.82	картометрический	5.00	-

3. Сведения о характерных точках части (частей) границы объекта					
Обозначение характерных точек части границы	Координаты, м		Метод определения координат характерной точки	Средняя квадратическая погрешность положения характерной точки (Mt), м	Описание обозначения точки на местности (при наличии)
	X	Y			
1	2	3	4	5	6
295	370564.93	2160639.50	картометрический	5.00	-
296	370610.16	2160643.43	картометрический	5.00	-
297	370592.70	2160801.99	картометрический	5.00	-
298	370620.48	2160812.81	картометрический	5.00	-
299	370668.17	2160721.85	картометрический	5.00	-
300	370688.82	2160683.75	картометрический	5.00	-
301	370696.20	2160630.65	картометрический	5.00	-
302	370688.82	2160556.29	картометрический	5.00	-
303	370671.49	2160463.73	картометрический	5.00	-
304	370666.82	2160438.91	картометрический	5.00	-
305	370667.07	2160417.52	картометрический	5.00	-
306	370670.75	2160388.02	картометрический	5.00	-
307	370693.37	2160353.11	картометрический	5.00	-
308	370706.64	2160338.36	картометрический	5.00	-
309	370722.87	2160323.86	картометрический	5.00	-
310	370735.65	2160311.32	картометрический	5.00	-
311	370753.60	2160304.93	картометрический	5.00	-
312	370791.21	2160293.38	картометрический	5.00	-
313	370810.87	2160272.73	картометрический	5.00	-
314	370825.62	2160226.27	картометрический	5.00	-
315	370826.11	2160199.96	картометрический	5.00	-
316	371017.61	2160196.77	картометрический	5.00	-
317	371012.45	2160164.57	картометрический	5.00	-
318	370997.21	2160138.75	картометрический	5.00	-
319	370984.92	2160105.32	картометрический	5.00	-
320	370988.11	2160080.62	картометрический	5.00	-
321	370994.87	2160068.82	картометрический	5.00	-
322	371004.83	2160057.51	картометрический	5.00	-
323	371024.50	2160043.01	картометрический	5.00	-
324	371052.03	2160007.85	картометрический	5.00	-
325	371064.56	2159981.30	картометрический	5.00	-
326	371064.32	2159956.48	картометрический	5.00	-
327	371070.71	2159913.95	картометрический	5.00	-
328	371073.17	2159881.74	картометрический	5.00	-
329	371074.15	2159851.51	картометрический	5.00	-
330	371074.15	2159837.74	картометрический	5.00	-
331	371070.22	2159811.44	картометрический	5.00	-

3. Сведения о характерных точках части (частей) границы объекта					
Обозначение характерных точек части границы	Координаты, м		Метод определения координат характерной точки	Средняя квадратическая погрешность положения характерной точки (Mt), м	Описание обозначения точки на местности (при наличии)
	X	Y			
1	2	3	4	5	6
332	371066.53	2159785.38	картометрический	5.00	-
333	371098.98	2159640.34	картометрический	5.00	-
334	371090.13	2159594.13	картометрический	5.00	-
335	371077.35	2159546.93	картометрический	5.00	-
336	371088.16	2159504.40	картометрический	5.00	-
337	371103.41	2159464.58	картометрический	5.00	-
338	371112.87	2159449.34	картометрический	5.00	-
339	371134.87	2159421.56	картометрический	5.00	-
340	371167.20	2159405.09	картометрический	5.00	-
341	371212.18	2159385.67	картометрический	5.00	-
342	371223.74	2159348.80	картометрический	5.00	-
343	371276.83	2159289.31	картометрический	5.00	-
344	371313.71	2159286.11	картометрический	5.00	-
345	371338.04	2159302.09	картометрический	5.00	-
346	371360.66	2159322.00	картометрический	5.00	-
347	371399.01	2159311.92	картометрический	5.00	-
348	371460.96	2159318.56	картометрический	5.00	-
349	371464.40	2159103.22	картометрический	5.00	-
350	371659.09	2159102.23	картометрический	5.00	-
351	371674.82	2159073.23	картометрический	5.00	-
352	371699.28	2159047.42	картометрический	5.00	-
353	371711.58	2158973.18	картометрический	5.00	-
354	371711.70	2158965.06	картометрический	5.00	-
355	371706.78	2158926.22	картометрический	5.00	-
356	371702.60	2158903.85	картометрический	5.00	-
357	371679.50	2158871.41	картометрический	5.00	-
358	371616.32	2158803.31	картометрический	5.00	-
359	371604.52	2158775.04	картометрический	5.00	-
360	371589.22	2158753.78	картометрический	5.00	-
361	371571.58	2158734.73	картометрический	5.00	-
362	371561.50	2158724.22	картометрический	5.00	-
363	371522.66	2158715.98	картометрический	5.00	-
364	371485.66	2158717.21	картометрический	5.00	-
365	371444.12	2158683.78	картометрический	5.00	-
366	371443.75	2158668.29	картометрический	5.00	-
367	371329.81	2158652.31	картометрический	5.00	-
368	371346.77	2158582.75	картометрический	5.00	-

3. Сведения о характерных точках части (частей) границы объекта					
Обозначение характерных точек части границы	Координаты, м		Метод определения координат характерной точки	Средняя квадратическая погрешность положения характерной точки (M _t), м	Описание обозначения точки на местности (при наличии)
	X	Y			
1	2	3	4	5	6
369	371349.11	2158570.95	картометрический	5.00	-
370	371349.97	2158522.52	картометрический	5.00	-
371	371342.96	2158496.09	картометрический	5.00	-
372	371314.45	2158463.28	картометрический	5.00	-
373	371271.55	2158431.07	картометрический	5.00	-
374	371217.71	2158414.72	картометрический	5.00	-
375	371202.60	2158411.53	картометрический	5.00	-
376	371167.57	2158408.58	картометрический	5.00	-
377	371107.22	2158273.38	картометрический	5.00	-
378	371072.92	2158281.36	картометрический	5.00	-
379	371036.91	2158296.61	картометрический	5.00	-
380	371028.55	2158300.66	картометрический	5.00	-
381	371015.77	2158313.69	картометрический	5.00	-
382	370995.73	2158334.22	картометрический	5.00	-
383	370983.81	2158431.20	картометрический	5.00	-
384	370948.66	2158423.57	картометрический	5.00	-
385	370928.13	2158589.51	картометрический	5.00	-
386	370690.30	2158639.10	картометрический	5.00	-
387	370643.34	2158589.32	картометрический	5.00	-
388	370595.78	2158586.49	картометрический	5.00	-
389	370544.28	2158540.40	картометрический	5.00	-
390	370542.80	2158471.33	картометрический	5.00	-
391	370478.89	2158477.47	картометрический	5.00	-
392	370433.04	2158437.89	картометрический	5.00	-
393	370433.90	2158409.62	картометрический	5.00	-
394	370516.25	2158396.72	картометрический	5.00	-
395	370531.99	2158383.69	картометрический	5.00	-
396	370511.34	2158362.06	картометрический	5.00	-
397	370468.56	2158329.12	картометрический	5.00	-
398	370457.25	2158322.97	картометрический	5.00	-
399	370419.89	2158307.98	картометрический	5.00	-
400	370396.78	2158281.18	картометрический	5.00	-
401	370386.21	2158267.17	картометрический	5.00	-
402	370356.96	2158244.06	картометрический	5.00	-
403	370342.45	2158223.41	картометрический	5.00	-
404	370323.28	2158194.90	картометрический	5.00	-
405	370311.97	2158179.65	картометрический	5.00	-

3. Сведения о характерных точках части (частей) границы объекта					
Обозначение характерных точек части границы	Координаты, м		Метод определения координат характерной точки	Средняя квадратическая погрешность положения характерной точки (Mt), м	Описание обозначения точки на местности (при наличии)
	X	Y			
1	2	3	4	5	6
406	370291.82	2158161.46	картометрический	5.00	-
407	370286.16	2158147.45	картометрический	5.00	-
408	370272.64	2158142.54	картометрический	5.00	-
409	370243.63	2158137.86	картометрический	5.00	-
410	370182.67	2158151.63	картометрический	5.00	-
411	370164.23	2158158.76	картометрический	5.00	-
412	370142.11	2158163.92	картометрический	5.00	-
413	370113.59	2158158.51	картометрический	5.00	-
414	370105.23	2158156.06	картометрический	5.00	-
415	370090.98	2158146.96	картометрический	5.00	-
416	370071.80	2158129.26	картометрический	5.00	-
417	370052.87	2158100.01	картометрический	5.00	-
418	370049.19	2158080.10	картометрический	5.00	-
419	370014.52	2158081.57	картометрический	5.00	-
420	370009.85	2158186.54	картометрический	5.00	-
421	370006.41	2158208.42	картометрический	5.00	-
422	369988.47	2158224.40	картометрический	5.00	-
423	369986.50	2158250.94	картометрический	5.00	-
424	370007.40	2158311.17	картометрический	5.00	-
425	370014.03	2158344.60	картометрический	5.00	-
426	370004.94	2158369.68	картометрический	5.00	-
427	369981.58	2158386.64	картометрический	5.00	-
428	369935.12	2158406.80	картометрический	5.00	-
429	369906.12	2158427.45	картометрический	5.00	-
430	369874.90	2158470.71	картометрический	5.00	-
431	369839.50	2158478.33	картометрический	5.00	-
432	369791.32	2158467.76	картометрический	5.00	-
433	369777.80	2158455.22	картометрический	5.00	-
434	369751.49	2158439.00	картометрический	5.00	-
435	369713.88	2158425.23	картометрический	5.00	-
436	369534.68	2158534.63	картометрический	5.00	-
437	369355.71	2158596.82	картометрический	5.00	-
438	369300.16	2158627.30	картометрический	5.00	-
439	369257.38	2158653.36	картометрический	5.00	-
440	369226.41	2158665.16	картометрический	5.00	-
441	369165.94	2158650.16	картометрический	5.00	-
442	369099.81	2158617.47	картометрический	5.00	-

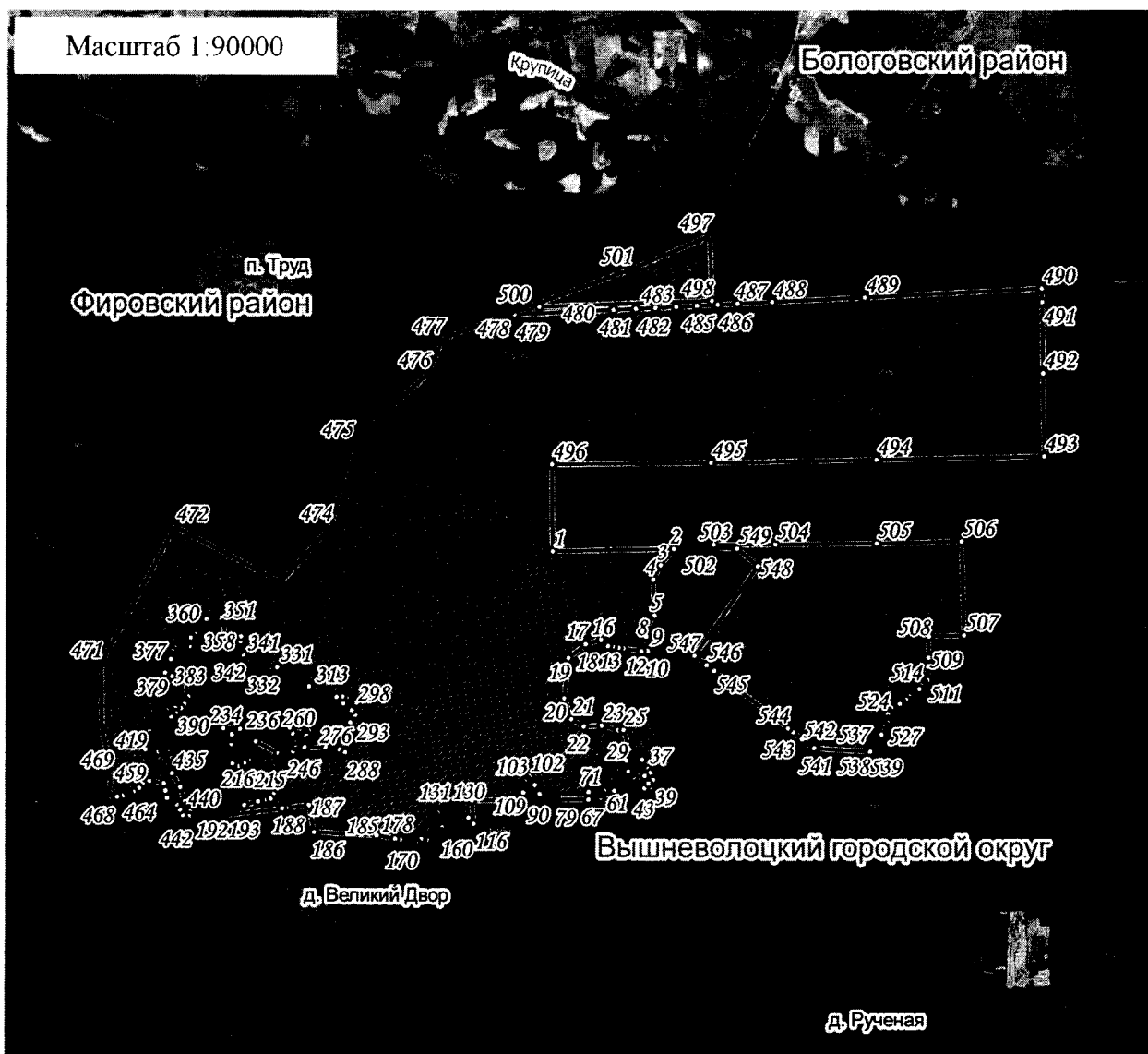
3. Сведения о характерных точках части (частей) границы объекта					
Обозначение характерных точек части границы	Координаты, м		Метод определения координат характерной точки	Средняя квадратическая погрешность положения характерной точки (Mt), м	Описание обозначения точки на местности (при наличии)
	X	Y			
1	2	3	4	5	6
443	369097.11	2158599.52	картометрический	5.00	-
444	369103.50	2158575.68	картометрический	5.00	-
445	369135.95	2158580.35	картометрический	5.00	-
446	369178.48	2158567.07	картометрический	5.00	-
447	369250.26	2158531.68	картометрический	5.00	-
448	369314.17	2158489.89	картометрический	5.00	-
449	369366.78	2158439.25	картометрический	5.00	-
450	369359.89	2158421.30	картометрический	5.00	-
451	369359.16	2158411.71	картометрический	5.00	-
452	369360.39	2158402.62	картометрический	5.00	-
453	369368.01	2158387.38	картометрический	5.00	-
454	369389.15	2158369.43	картометрический	5.00	-
455	369395.78	2158364.64	картометрический	5.00	-
456	369491.04	2158342.02	картометрический	5.00	-
457	369584.58	2158322.36	картометрический	5.00	-
458	369611.25	2158133.81	картометрический	5.00	-
459	369547.46	2158072.84	картометрический	5.00	-
460	369574.25	2158045.80	картометрический	5.00	-
461	369523.98	2158002.42	картометрический	5.00	-
462	369474.57	2157929.90	картометрический	5.00	-
463	369450.48	2157868.20	картометрический	5.00	-
464	369437.21	2157831.57	картометрический	5.00	-
465	369430.81	2157806.25	картометрический	5.00	-
466	369424.91	2157786.58	картометрический	5.00	-
467	369409.67	2157717.75	картометрический	5.00	-
468	369396.15	2157605.16	картометрический	5.00	-
469	369716.43	2157648.11	картометрический	5.00	-
470	370276.73	2157516.07	картометрический	5.00	-
471	371115.65	2157507.23	картометрический	5.00	-
472	372860.39	2158460.07	картометрический	5.00	-
473	372151.50	2159828.46	картометрический	5.00	-
474	372869.20	2160477.96	картометрический	5.00	-
475	373944.74	2160750.42	картометрический	5.00	-
476	374830.33	2161739.72	картометрический	5.00	-
477	375264.93	2161922.12	картометрический	5.00	-
478	375569.12	2162754.65	картометрический	5.00	-
479	375573.64	2162849.95	картометрический	5.00	-

3. Сведения о характерных точках части (частей) границы объекта					
Обозначение характерных точек части границы	Координаты, м		Метод определения координат характерной точки	Средняя квадратическая погрешность положения характерной точки (Mt), м	Описание обозначения точки на местности (при наличии)
	X	Y			
1	2	3	4	5	6
480	375621.41	2163858.27	картометрический	5.00	-
481	375634.19	2164128.07	картометрический	5.00	-
482	375647.97	2164418.81	картометрический	5.00	-
483	375660.61	2164672.89	картометрический	5.00	-
484	375673.99	2164941.81	картометрический	5.00	-
485	375687.13	2165205.97	картометрический	5.00	-
486	375700.47	2165474.13	картометрический	5.00	-
487	375713.22	2165730.26	картометрический	5.00	-
488	375734.99	2166176.94	картометрический	5.00	-
489	375793.09	2167367.90	картометрический	5.00	-
490	375908.16	2169643.20	картометрический	5.00	-
491	375732.40	2169649.09	картометрический	5.00	-
492	374828.52	2169660.86	картометрический	5.00	-
493	373772.37	2169674.61	картометрический	5.00	-
494	373729.30	2167524.68	картометрический	5.00	-
495	373687.74	2165393.75	картометрический	5.00	-
496	373668.08	2163336.69	картометрический	5.00	-
1	372554.98	2163348.49	картометрический	5.00	-
Часть № 2					
497	376582.30	2165371.42	картометрический	5.00	-
498	375751.42	2165400.22	картометрический	5.00	-
499	375673.87	2163168.51	картометрический	5.00	-
500	375668.38	2163026.29	картометрический	5.00	-
501	376155.68	2164359.96	картометрический	5.00	-
497	376582.30	2165371.42	картометрический	5.00	-
Часть № 3					
502	372604.27	2165432.22	картометрический	5.00	-
503	372641.51	2165431.54	картометрический	5.00	-
504	372644.72	2166225.03	картометрический	5.00	-
505	372657.15	2167529.92	картометрический	5.00	-
506	372685.11	2168617.33	картометрический	5.00	-
507	371485.85	2168654.61	картометрический	5.00	-
508	371470.32	2168204.12	картометрический	5.00	-
509	371200.25	2168196.70	картометрический	5.00	-
510	371092.08	2168191.79	картометрический	5.00	-
511	370916.32	2168185.89	картометрический	5.00	-



3. Сведения о характерных точках части (частей) границы объекта					
Обозначение характерных точек части границы	Координаты, м		Метод определения координат характерной точки	Средняя квадратическая погрешность положения характерной точки (Mt), м	Описание обозначения точки на местности (при наличии)
	X	Y			
1	2	3	4	5	6
512	370885.34	2168131.80	картометрический	5.00	-
513	370857.32	2168105.26	картометрический	5.00	-
514	370847.00	2168103.29	картометрический	5.00	-
515	370801.27	2168080.18	картометрический	5.00	-
516	370739.32	2168003.98	картометрический	5.00	-
517	370715.72	2167974.97	картометрический	5.00	-
518	370706.88	2167952.84	картометрический	5.00	-
519	370664.10	2167913.02	картометрический	5.00	-
520	370632.14	2167854.51	картометрический	5.00	-
521	370610.51	2167831.41	картометрический	5.00	-
522	370562.08	2167723.98	картометрический	5.00	-
523	370513.90	2167683.91	картометрический	5.00	-
524	370482.68	2167678.26	картометрический	5.00	-
525	370409.67	2167678.75	картометрический	5.00	-
526	370401.56	2167679.49	картометрический	5.00	-
527	370371.08	2167674.08	картометрический	5.00	-
528	370335.43	2167637.21	картометрический	5.00	-
529	370314.54	2167623.69	картометрический	5.00	-
530	370268.82	2167605.49	картометрический	5.00	-
531	370219.65	2167596.64	картометрический	5.00	-
532	370116.16	2167528.55	картометрический	5.00	-
533	370096.98	2167488.97	картометрический	5.00	-
534	370092.56	2167470.78	картометрический	5.00	-
535	370092.81	2167451.36	картометрический	5.00	-
536	370082.48	2167438.09	картометрический	5.00	-
537	370055.93	2167429.73	картометрический	5.00	-
538	370037.99	2167429.73	картометрический	5.00	-
539	370024.47	2167431.45	картометрический	5.00	-
540	370002.59	2167453.33	картометрический	5.00	-
541	370045.20	2166729.01	картометрический	5.00	-
542	370158.82	2166570.57	картометрический	5.00	-
543	370251.04	2166457.58	картометрический	5.00	-
544	370298.98	2166393.19	картометрический	5.00	-
545	371032.90	2165441.08	картометрический	5.00	-
546	371102.84	2165344.21	картометрический	5.00	-
547	371222.35	2165188.87	картометрический	5.00	-
548	372367.43	2165999.01	картометрический	5.00	-

3. Сведения о характерных точках части (частей) границы объекта					
Обозначение характерных точек части границы	Координаты, м		Метод определения координат характерной точки	Средняя квадратическая погрешность положения характерной точки (Mt), м	Описание обозначения точки на местности (при наличии)
	X	Y			
1	2	3	4	5	6
549	372589.33	2165733.68	картометрический	5.00	-
502	372604.27	2165432.22	картометрический	5.00	-

План границ объекта



Используемые условные знаки и обозначения:

- 70 характерная точка границы объекта
-  территория государственного природного заказника
-  населенные пункты

Примечание. Документ с подписью и оттиском печати (при наличии) лица, составившего описание местоположения границ объекта, предоставляется в орган, осуществляющий государственный кадастровый учет и государственную регистрацию прав.